Изготвил: Асан Кареджиев
/име, фамилия / подпис
дата 22.06.22 г.,
№ и дата на удостоверението за упражняване на лесовъдска практика: 10068 / 22.11.13 г.

Образец по чл. 53, ал. 6 от НС

Одобрил: Ибрахим Муса - зан. дир.
/име, фамилия / подпис
дата: 28.10.22 г.,
№ и дата на удостоверението за упражняване на лесовъдска практика: 9615 / 25.07.2013 г.

ТЕХНОЛОГИЧЕН ПЛАН № ....

За добив на дървесина от отдел 456 подотдел К
На **ТП ДГС АЛАБАК** */попълва се само за държавни гори/*
Община Велинград; Землище Арапиново;
имот с (кадастрален идентификатор/КВС) №....., */попълва се само за недържавни гори/*

I. Схема за добива на дървесина от насаждението

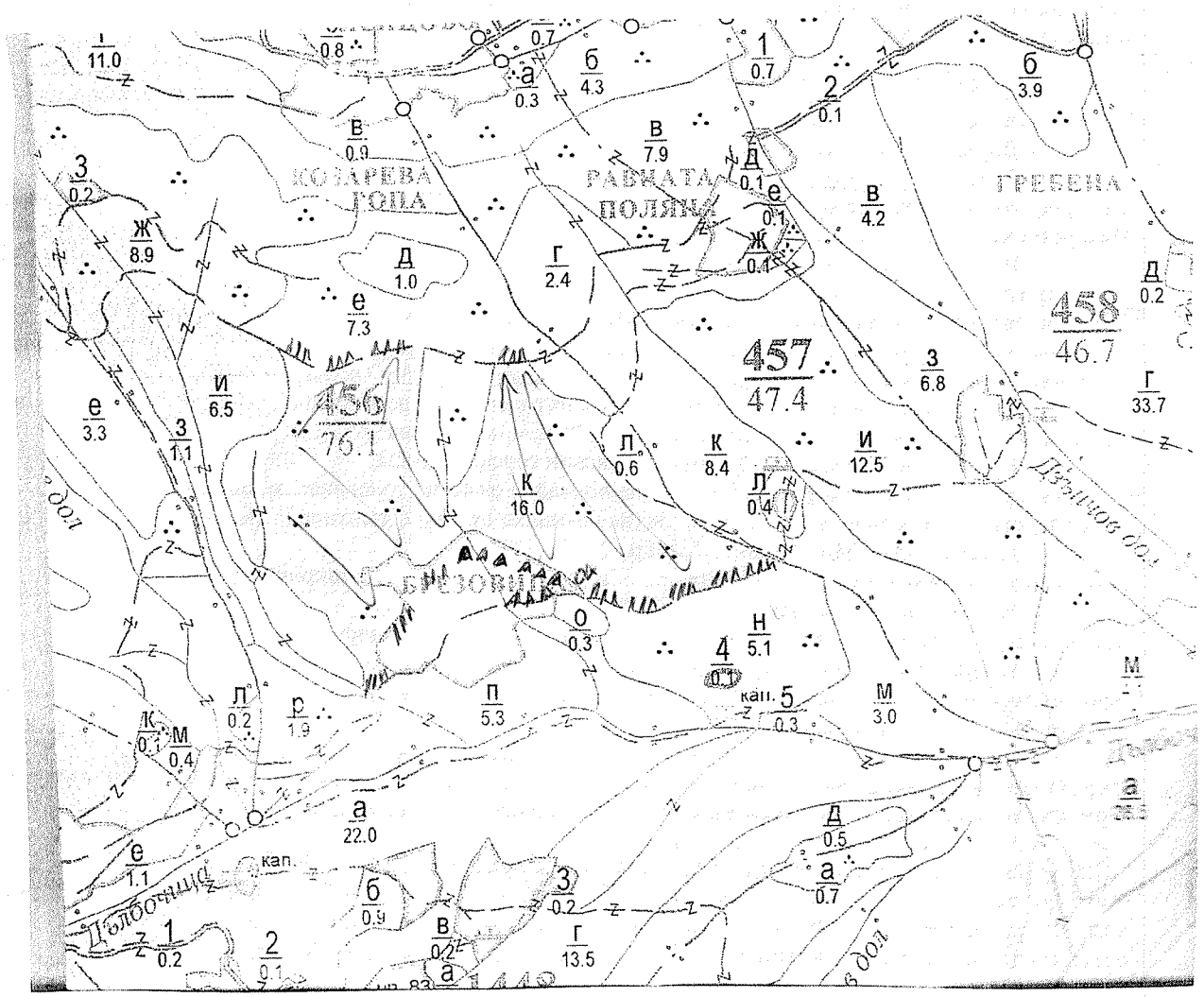

Легенда:

± ± ± ±	проектирани коларски вр. извозни пътища	»»»»»	проектирани тракторни вр. извозни пътища
- - - - - -	съществуващи извозни пътища	▲ ▲ ▲	временен склад Брезовица
═══	съществуващ автомобилен път	xxxxxx	трасе на въжена линия
∿∿∿∿	технологична просека	=+=+=+=	проектиран автомобилен път
	насаждение		немаркирана част
O	място за отпадъци	X	място за смяна на ГСМ

На схемата задължително се нанасят контурите на насаждението/имота, съществуващите и проектирани временни горски пътища, технологичните ...

II. Характеристика на насаждението

1.Вид на сечта ...Пробирка...../ интензивност 15%

Втори вид сеч ...../ интензивност .....%

2.Площ на подотдела ...16.0...ха. Размер на сечището...16.0.....ха.

3.Състав по план/програма...5Б 6Ябк 3Бр 1Гр 1Дг действителен...5Б 3Ябк 1Бр 1Гр.....

4.Запас на 1 ха: с клони...224.....куб.м/ха , без клони ...158.....куб. м/ха.

5.Среден наклон на терена .....33.....градуса.

6.Очакван добив от маркираната дървесина ...312.....лежаща маса, куб.м.

дърв. вид / категория					дърв. вид / категория					дърв. вид / категория				
	Бб	Зб				Бб	Зб				Зб	Ябк		
едра	36				дребна	2				буршина	7	18		
средна	90				дърва	21	163			отпад	25			

7.Наличие и характеристика на подраста преди сечта (състав, възраст, средна височина, % на покрити

.....

.....

8.Средно извозно разстояние ...400.....м.

9.Други характеристики на насаждението / *подчертава се вярното*/ – **вододайна зона, горна граница в**
гората, скално-урвест терен с наклон над 30 °, защитна ивица на ЖП линия, защитна ивица край река, 200
около хижа, техн. пр. борба с ерозия, Натура 2000, защитени територии, семепроизводствено н-я, ловностоп
територия, курортна гора, зелена зона, токовища, сватбовища, надлесни дървета, сервитути, защитени видове
описани в доклада за ГВКС, мъртва дървесина, биологично разнообразие и д

.....

ГВКС: ...ГВКС-1 ГВКС-4.....

III. Технологични указания

1.Дървесината в насаждението да се добива при спазване на технологичната схема по т. I

2.Сечта ще се извършва с БМТ.

Кастренето на отсечените стъбла ще се извършва / *подчертава се вярното*/ - **в сечище** / **на временен склад.**
Разкрояването на стъблата ще се извършва / *подчертава се вярното*/ - **в сечище** / **на временен склад.**

3.Извозът от сечището до временните складове ще се осъществява с / *подчертава се вярното*/ - **животинска**
тяга / трактор на дълги секции / къси секции / сортименти / с влачене по терена / изцяло натоварени.
Ще се използват техники и технологии, които да не нарушават земната повърхност.
Пресичането на водните течения ще става перпендикулярно, като се изградят помощни съоръжения
(мостове, проходи и скари) / Няма да се пресичат водни течения./ *подчертава се вярното*/ .

4.Проектирани нови горски автомобилни пътища съгласно Наредба 5 за строителството в горските територ
без промяна на предназначението им: дължина .....м. широчина .....м.

5.Изграждане и ремонт на временни извозни горски пътища:

5.1 Тракторни – разстояние между тях ...м (не по-малко от 40 м), дължина...м, широчина 4 м.

5.2 Коларски - разстояние между тях.....м (не по-малко от 40 м), дължина .....м, широчина ... м

6.Просеки за въжени линии: ..... бр.

допустимо разстояние между просеките ..... м., дължина ..... м., широчина ..... м.

7.Направа на технологични просеки .....бр.

допустимо разстояние между тях .....м.. дължина .....м., широчина ..... м.

8.Изграждане на нови временни складове (бр., площ в ха)

Брой складове ..... **бр., площ** .....**ха. Изграждането им ще става извън заливните зони на реките и** **тно**
платно на горските пътища.

9.Мерки за опазване на оставащите на корен дървета, подраста, младиняка и почвата.

Дърветата, подлежащи на сеч, ще се повалят в посока, свободна от подраст, младиняк и стоящи дървета.
При извоза оставащите на корен дървета ще се опазват от нараняване.

10.Начини за почистване на сечището

Разхвърляне ще отпада по цялата площ.

Няма да се допуска оставяне на остатъци от сечта на разстояние по-малко от 20 м от крайщата на пътно
платно на пътищата от РПМ, на горските пътища, и на разстояние, не по-малко от 5 м от крайщата
останалите автомобилни пътища, както и да не попадат във водните течения.

11.Други указания:

Извозената на временните складове дървесина ще се окачествява, кубира, надписва и складира на лонго
без да се допира до стоящи дървета. Технологичната такава и дървата за огрев ще се подреждат на фигури.
Зареждането с ГСМ ще става само на определените за целта места. Всички горивосмазочни и битови отпадъ
ежедневно ще се събират, изнасят извън горските територии и изхвърлят на определените за това места.

12.Всички операции по подготвителните и основните работи **ще се извършват съгласно изискванията**
Правилника за здравословни и безопасни условия на труд в горите и правилата за противопожар
безопасност в горите. Обектите се оборудват с противопожарни средства съгласно Наредба № 8 от 11.05.2012 г

ЗАПОЗНАТ с технологичния план: ...../попълва се след издаването на позволителното за сеч/

Лицето по чл. 108, ал. 2 от ЗГ, на което е издадено позволително за сеч № .....

.....

/ трите имена, подпис, дата /

№ и дата на удостоверението за упражняване на лесовъдска практика: .....

Образец по чл. 53, ал. 6 от НСІ

Изготвил: Валентин Александров
/име, фамилия / подпис
дата: 04.07.22 г.,
№ и дата на удостоверението за упражняване на лесовъдска практика: 1610/10.05.2012 г.

Одобрил: инж. Ибрахим Муса - зам.дир.
/име, фамилия / подпис
дата: 28.10.22 г.
№ и дата на удостоверението за упражняване на лесовъдска практика: 9615/25.07.2013 г.

ТЕХНОЛОГИЧЕН ПЛАН № ....

За добив на дървесина от отдел 456 подотдел „Н"
На **ТП ДГС АЛАБАК** */попълва се само за държавни гори/*
Община Великград; Землище Хрочиново;
имот с (кадастрален идентификатор/КВС) №....., */попълва се само за недържавни гори/*

I. Схема за добива на дървесина от насаждението

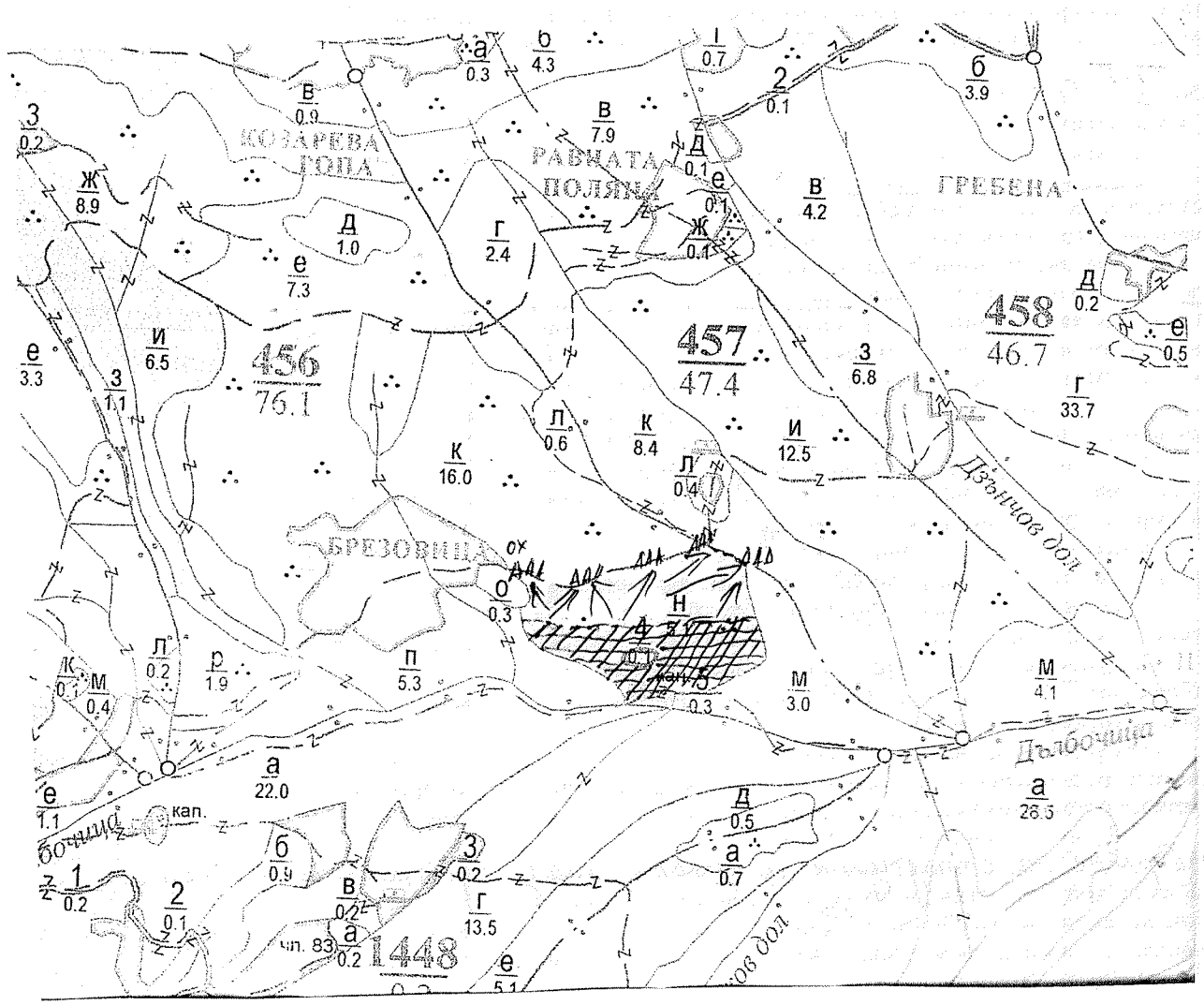

Легенда:

± ± ± ±	проектирани коларски вр. извозни пътища	»»»»	проектирани тракторни вр. извозни пътища
- - - - - -	съществуващи извозни пътища	▲ ▲ ▲	временен склад Брезовица
═══	съществуващ автомобилен път	xxxxxx	трасе на въжена линия
∿∿∿∿	технологична просека	=+=+=+=	проектиран автомобилен път
	насаждение		немаркирана част
O	място за отпадъци	X	място за смяна на ГСМ

На схемата задължително се нанасят контурите на насаждението/имота, съществуващите и проектирани временни горски пътища, технологичните просеки, просеките за въжени линии, извозни пътища, временни складове

II. Характеристика на насаждението

1.Вид на сечта ../Пробирка...../ интензивност .15..%
Втори вид сеч ...../ интензивност .....%
2.Площ на подотдела ..5,1.....ха. Размер на сечището...2,6'..... ха.
3.Състав по план/програма.2Б-7/3дб-3....., действителен. 2Б-7/3дб-3/бб-0.
4.Запас на 1 ха: с клони..249.....куб.м/ха , без клони 222.....куб. м/ха
5.Среден наклон на терена ..34.....градуса.
6.Очакван добив от маркираната дървесина .....48.....лежаща маса, куб.м.

дърв. вид / категория	г.б	здб	д.б		дърв. вид / категория	г.б	здб	д,б		дърв. вид / категория	г.б	здб	д.б	
едра	5	–	1		дребна	1	–	–		вършина	2	–	–	
средна	25	–	2		дърва	5	9	–		Отпад	7	–	–	

7.Наличие и характеристика на подраста преди сечта (състав, възраст, средна височина, % на покритие)
.....
.....

8.Средно извозно разстояние 280.....м.

9.Други характеристики на насаждението / *подчертава се вярното*/ – **вододайна зона, горна граница на гората, скално-урвест терен с наклон над 30 °, защитна ивица на ЖП линия, защитна ивица край река, 200 м около хижа, техн. пр. борба с ерозия, Натура 2000, защитени територии, семепроизводствено н-я, ловностоп. територия, курортна гора, зелена зона, токовища, сватбовища, надлесни дървета, сервитути, защитени видове, описани в доклада за ГВКС, мъртва дървесина, биологично разнообразие и др.**
.....

ГВКС: 1 ГВК-4

III. Технологични указания

1.Дървесината в насаждението да се добива при спазване на технологичната схема по т. I

2.Сечта ще се извършва с БМТ.

Кастренето на отсечените стъбла ще се извършва / *подчертава се вярното*/ - **в сечище / на временен склад.**
Разкрояването на стъблата ще се извършва / *подчертава се вярното*/ - **в сечище / на временен склад.**

3.Извозът от сечището до временните складове ще се осъществява с / *подчертава се вярното*/ - **животинска тяга / трактор на дълги секции / къси секции / сортименти / с влачене по терена / изцяло натоварени.**
Ще се използват техники и технологии, които да не нарушават земната повърхност.
Пресичането на водните течения ще става перпендикулярно, като се изградят помощни съоръжения (мостове, проходи и скари) / Няма да се пресичат водни течения./ *подчертава се вярното*/.

4.Проектирани нови горски автомобилни пътища съгласно Наредба 5 за строителството в горските територии без промяна на предназначението им: дължина .....м. широчина .....м.

5.Изграждане и ремонт на временни извозни горски пътища:
5.1 Тракторни – разстояние между тях ..м (не по-малко от 40 м), дължина..м, широчина 4 м.
5.2 Коларски - разстояние между тях.....м (не по-малко от 40 м), дължина ...м, широчина ... м

6.Просеки за въжени линии: ..... бр.
допустимо разстояние между просеките ..... м., дължина ..... м., широчина ..... м.

7.Направа на технологични просеки .....бр.
допустимо разстояние между тях .....м., дължина .....м., широчина ..... м.

8.Изграждане на нови временни складове (бр., площ в ха)
Брой складове 5..... бр., площ 0,1.....ха. Изграждането им ще става извън заливните зони на реките и пътното платно на горските пътища.

9.Мерки за опазване на оставащите на корен дървета, подраста, младиняка и почвата.
Дърветата, подлежащи на сеч, ще се повалят в посока, свободна от подраст, младиняк и стоящи дървета.
При извоза оставащите на корен дървета ще се опазват от нараняване.

10.Начини за почистване на сечището
Разхвърляне на отпада по цялата площ.
Няма да се допуска оставяне на остатъци от сечта на разстояние по-малко от 20 м от границата на пътното платно на пътищата от РПМ, на горските пътища, и на разстояние, не по-малко от 5 м от границата на останалите автомобилни пътища, както и да не попадат във водните течения.

11.Други указания:
Извозената на временните складове дървесина ще се окачествява, кубира, надписва и складира на лонгони, без да се допира до стоящи дървета. Технологичната такава и дървата за огрев ще се подреждат на фигури. Зареждането с ГСМ ще става само на определените за целта места. Всички горивосмазочни и битови отпадъци ежедневно ще се събират, изнасят извън горските територии и изхвърлят на определените за това места.

12.Всички операции по подготвителните и основните работи **ще се извършват съгласно изискванията на Правилника за здравословни и безопасни условия на труд в горите и правилата за противопожарна безопасност в горите. Обектите се оборудват с противопожарни средства съгласно Наредба № 8 от 11.05.2012 г.**

ЗАПОЗНАТ с технологичния план: ...../попълва се след издаването на позволителното за сеч/
Лицето по чл. 108, ал. 2 от ЗГ, на което е издадено позволително за сеч № .....
.....
/ трите имена, подпис, дата /
№ и дата на удостоверението за упражняване на лесовъдска практика: .....

Образец по чл. 53, ал. 6 от НСГ

Изготвил:.....
.....Марио Цанков.....
/име, фамилия,/ подпис
дата: 23.06.22
№ и дата на удостоверението за упражняване на лесовъдска практика: 6434.....

Одобрил:.....
инж. Ибрахим Муса – зам.директор
/име, фамилия,/ подпис
дата: 28.10.22
№ и дата на удостоверението за упражняване на лесовъдска практика: 9615/25.07.2013 г.

ТЕХНОЛОГИЧЕН ПЛАН № ....

За добив на дървесина от отдел.....457.....подотдел.....в.....
На **ТП ДГС АЛАБАК** */попълва се само за държавни гори/*
Община ...Вл-2.....; Землище ...Драгиново.....;
имот с (кадастрален идентификатор/КВС) №....., */попълва се само за недържавни гори/*
I. Схема за добива на дървесина от насаждението

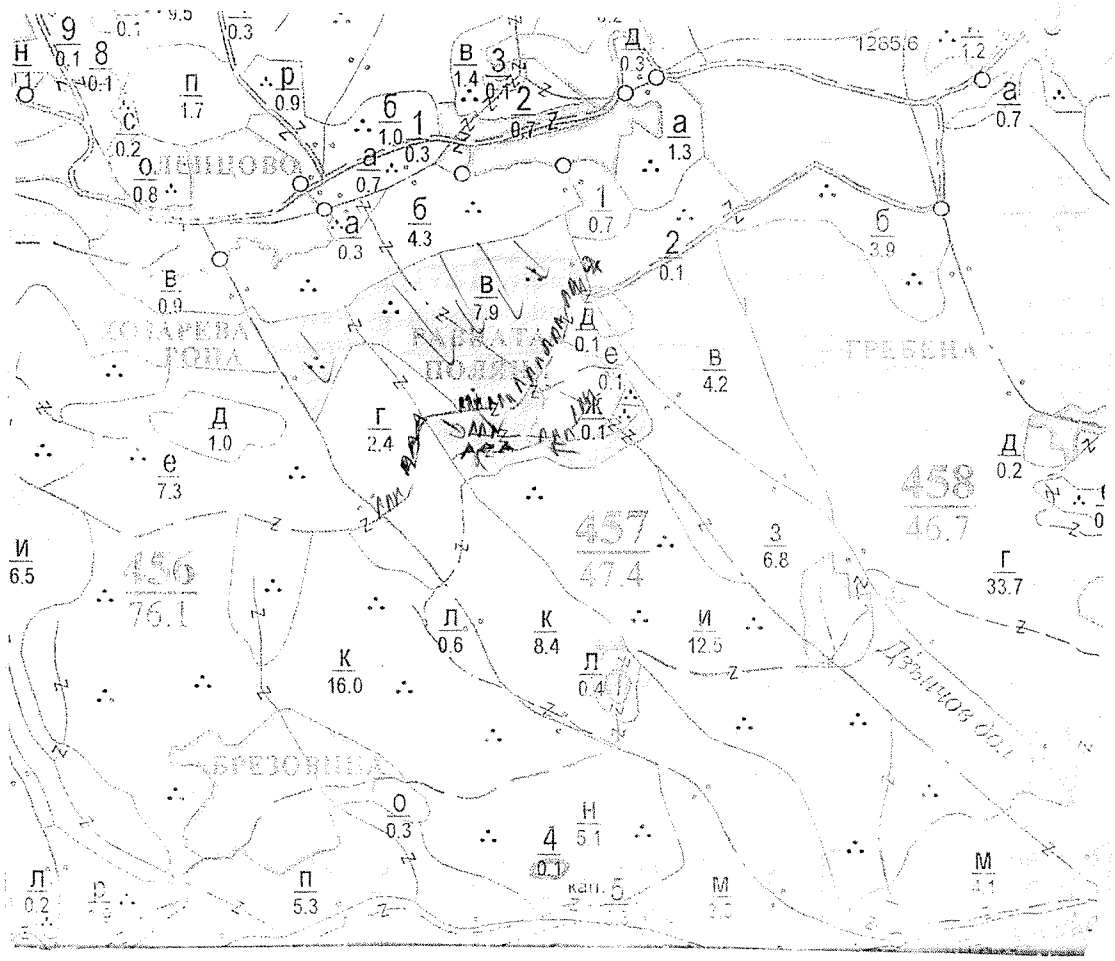

Легенда:

± ± ± ±	проектирани коларски вр. извозни пътища	⇢⇢⇢⇢	проектирани тракторни вр. извозни пътища
- - - - - -	съществуващи извозни пътища	▲ ▲ ▲	временен склад. Равката Поляна
=======	съществуващ автомобилен път	xxxxxx	трасе на въжена линия
^^^^^^^^	технологична просека	=+=+=+=	проектиран автомобилен път
	насаждение		немаркирана част
O	място за отпадъци	X	място за смяна на ГСМ

На схемата задължително се нанасят контурите на насаждението/имота, съществуващите и проектирани временни горски пътища, технологичните просеки, просеките за въжени линии, извозни пътища, временни складове както и връзката им със съществуващата автомобилна пътна мрежа.

II. Характеристика на насаждението

1.Вид на сеча Прореждане / интензивност 20 %
Втори вид сеч ..... / интензивност .....%
2.Площ на подотдела ..7.9...ха. Размер на сечището..7.9.....ха.
3.Състав по план/програма 50 10 Дгд бр 8 действителен 5Дгд 5Б
4.Запас на 1 ха: с клони 289 куб.м/ха , без клони 244 куб. м/ха.
5.Среден наклон на терена ..26.....градуса.
6.Очакван добив от маркираната дървесина ...254.....лежаща маса, куб.м.

дърв. вид / категория	55	55	55	дърв. вид / категория	55	дърв. вид / категория	55
едра	51			дребна	4	вършина	12
средна	165			дърва	34	отпад	45

7.Наличие и характеристика на подраста преди сечта (състав, възраст, средна височина, % на покритие)
.....
.....
8.Средно извозно разстояние ...300.....м.
9.Други характеристики на насаждението / *подчертава се вярното*/ – **водолайна зона, горна граница на гората, скално-урвест терен с наклон над 30 °, защитна ивица на ЖП линия, защитна ивица край река, 200 м около хижа, техн. пр. борба с ерозия, Натура 2000, защитени територии, семепроизводствено н-я, ловностоп. територия, курортна гора, зелена зона, токовища, сватбовища, надлесни дървета, сервитути, защитени видове, описани в доклади за ГВКС, мъртва дървесина, биологично разнообразие и др.**
.....
ГВКС: ГВС-1
.....

III. Технологични указания

1.Дървесината в насаждението да се добива при спазване на технологичната схема по т. I
2.Сечта ще се извършва с БМГ.
Кастренето на отсечените стъбла ще се извършва / *подчертава се вярното*/ – в сечище / на временен склад.
Разкрояването на стъблата ще се извършва / *подчертава се вярното*/ – в сечище / на временен склад.
3.Извозът от сечището до временните складове ще се осъществява с / *подчертава се вярното*/ - животинска тяга / трактор на дълги секции / къси секции / сортименти / с влачене по терена / изцяло натоварен.
Ще се използват техники и технологии, които да не нарушават земната повърхност.
Пресичането на водните течения ще става перпендикулярно, като се изградят помощни съоръжения (мостове, проходи и скари) / Няма да се пресичат водни течения / *подчертава се вярното*/.
4.Проектирани нови горски автомобилни пътища съгласно Наредба 5 за строителството в горските територии без промяна на предназначението им: дължина .....м. широчина .....м.
5.Изграждане и ремонт на временни извозни горски пътища:
5.1 Тракторни – разстояние между тях...м (не по-малко от 40 м), дължина...м, широчина 4 м.
5.2 Коларски - разстояние между тях.....м (не по-малко от 30 м), дължина .....м, широчина ... м
6.Просеки за въжени линии: ... бр.
допустимо разстояние между просеките ..... м., дължина ..... м., широчина ..... м.
7.Направа на технологични просеки .....бр.
допустимо разстояние между тях .....м., дължина .....м., широчина ..... м.
8.Изграждане на нови временни складове (бр., площ в ха)
Брой складове 10 бр., площ 0,01 ха. **Изграждането им ще става извън заливните зони на реките и пътното платно на горските пътища.**
9.Мерки за опазване на оставащите на корен дървета, подраста, младиняка и почвата.
Дърветата, подлежащи на сеч, ще се повалят в посока, свободна от подраст, младиняк и стоящи дървета.
При извоза оставащите на корен дървета ще се опазват от нараняване.
10.Начини за почистване на сечището
Разхвърляне на отпада по цялата площ а.....
Няма да се допуска оставяне на остатъци от сечта на разстояние по-малко от 20 м от границата на пътното платно на пътищата от РПМ, на горските пътища, и на разстояние, не по-малко от 5 м от границата на останалите автомобилни пътища, както и да не попадат във водните течения.
11.Други указания:
Извозената на временните складове дървесина ще се окомерява, кубира, надписва и складира на дълголи без да се допира до стоящи дървета. Технологичната такова и дърветата за отрез ще се подчекнат на фигури. Зареждането с ГСМ ще става само на определените и маркирани места. Всички горивосмазочни и битови отпадъци ежедневно ще се събират, изнасят извън горските територии и изхвърлят на определените за това места.
12.Всички операции по подготвителните и основните работи ще се извършват **съгласно изискванията на Правилника за здравословни и безопасни условия на труд в горите и правилата за противопожарна безопасност в горите. Обектите се оборудват с противопожарни средства съгласно Наредба № 8 от 11.05.2012 г.**

ЗАПОЗНАТ с технологичния план: ...../попълва се след издаването на позволителното за сеч/
Лицето по чл. 108, ал. 2 от ЗГ, на което е издадено позволително за сеч. № .....
.....
/ трите имена, подпис, дата
№ и дата на удостоверението за упражняване на лесовъдска практика: .....

Образец по чл. 53, ал. 6 от НСГ

Изготвил: Валентин Алендаров
/име, фамилия,/ подпис
дата: 29.06.22 г.
№ и дата на удостоверението за упражняване на лесовъдска практика: 1610/10.05.2012 г.

Одобрил: ...
инж. Ибрахим Муса – зам.директор
/име, фамилия,/ подпис
дата: 28.10.22 г.
№ и дата на удостоверението за упражняване на лесовъдска практика: 9615/25.07.2013 г.

ТЕХНОЛОГИЧЕН ПЛАН № ....

За добив на дървесина от отдел 457 подотдел „И"
На ТП ДГС АЛАБАК /попълва се само за държавни гори/
Община Велинград; Землище Ярошково
имот с (кадастрален идентификатор/КВС) №..... /попълва се само за недържавни гори/

I. Схема за добива на дървесина от насаждението

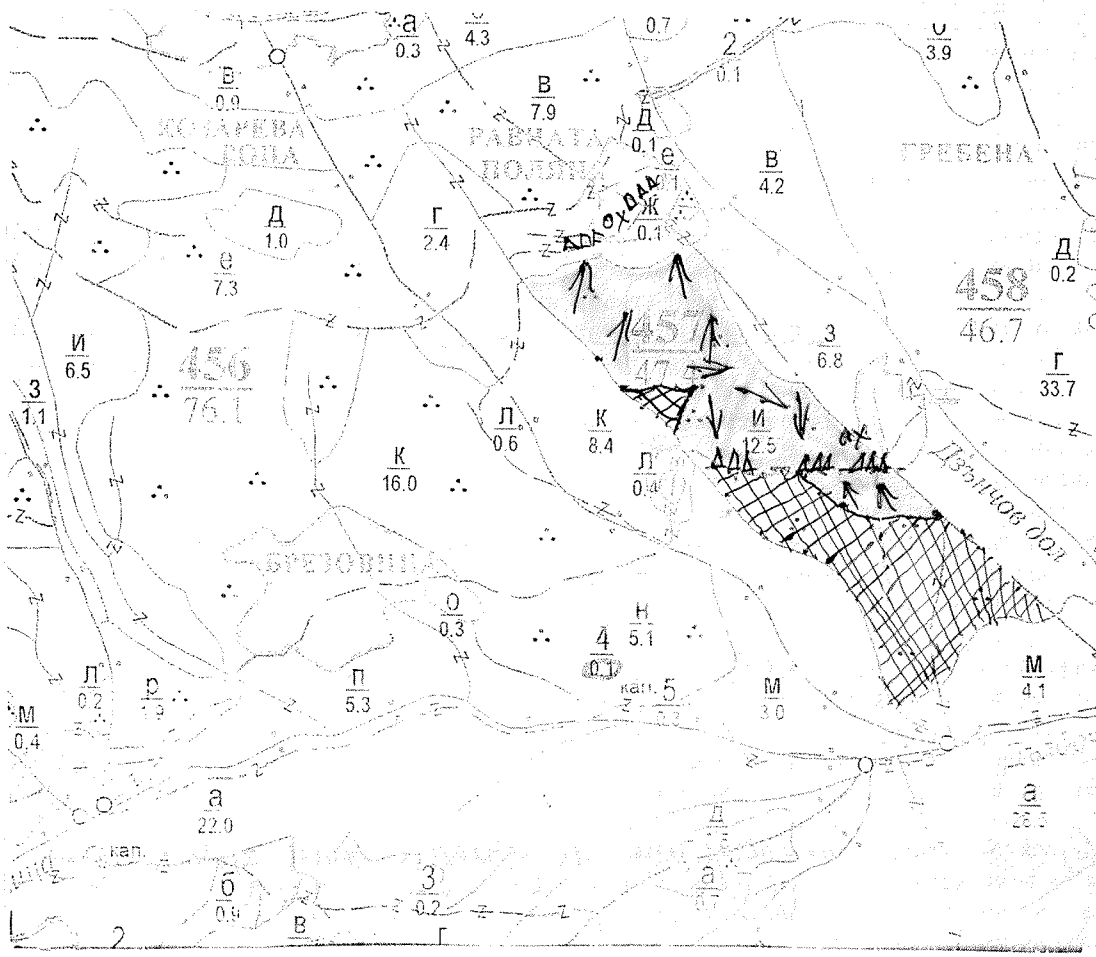

Легенда:

± ± ± ±	проектирани коларски вр. извозни пътища	»»»»»	проектирани тракторни вр. извозни пътища
- - - - - -	съществуващи извозни пътища	▲ ▲ ▲	временен склад Гребена
=======	съществуващ автомобилен път	xxxxxx	трасе на въжена линия
^^^^^^^	технологична просека	=+=+=+=	проектиран автомобилен път
	насаждение		немаркирана част
O	място за отпадъци	X	място за смяна на ГСМ

На схемата [illegible] на насаждението/имота, съществуващите и проектирани временни [illegible] за въжени линии, извозни пътища, временни складове [illegible]

II. Характеристика на насаждението

1.Вид на сечта ...Прореждане...../ интензивност 15 %

Втори вид сеч ...../ интензивност .....%

2.Площ на подотдела ...12,5...ха. Размер на сечището...10,1..... ха.

3.Състав по план/програма 8.б-5/2.б-3/3дб-2, действителен 8.б-5/2.б-3/3дб-2

4.Запас на 1 ха: с клони...222.....куб.м/ха , без клони ...197.....куб. м/ха.

5.Среден наклон на терена ..27.....градуса.

6.Очакван добив от маркираната дървесина ....113.....лежаща маса, куб.м.

дърв. вид / категория	2.б	8.б	3дб		дърв. вид / категория	2.б	8.б	3дб		дърв. вид / категория	2.б	8.б	3дб	
едра	4	1	–		дребна	3	–	–		вършина	2	1	2	
средна	36	5	–		дърва	6	1	57		Отпад	10	1	–	

7.Наличие и характеристика на подраста преди сечта (състав, възраст, средна височина, % на покритие) .....

8.Средно извозно разстояние ...400.....м.

9.Други характеристики на насаждението / *подчертава се вярното!* – **вододайна зона, горна граница на гората, скално-урвест терен с наклон над 30 °, защитна ивица на ЖП линия, защитна ивица край река, 200 м около хижа, техн. пр. борба с ерозия. Натура 2000, защитени територии, семепроизводствено н-я, ловностоп. територия, курортна гора, зелена зона, токовища, сватбовища, надлесни дъраста, сервитути, защитени видове, описани в доклада за ГВКС, мъртва дървесина, биологично разнообразие и др.** .....

ГВКС: 1 , ВКС2 .....

III. Технологични указания

1.Дървесината в насаждението да се добива при спазване на технологичната схема по т. I

2.Сечта ще се извършва с БМТ.

Кастрането на отсечените стъбла ще се извършва / *подчертава се вярното!* - **в сечище / на временен склад.**

Разкройването на стъблата ще се извършва / *подчертава се вярното!* - **в сечище / на временен склад.**

3.Извозът от сечището до временните складове ще се осъществява с / *подчертава се вярното!* - **животинска тяга / трактор на дълги секции / къси секции / сортименти / с влачене по терена / изцяло натоварени.**

Ще се използват техника и технологии, които да не нарушават земната повърхност.

Пресичането на водните течения ще става перпендикулярно, като се изградят помощни съоръжения (мостове, проходи и скари) / Няма да се пресичат водни течения. / *подчертава се вярното!*

4.Проектирани нови горски автомобилни пътища съгласно Наредба 5 за строителството в горските територии без промяна на предназначението им: дължина ...–... м. широчина ...–...м.

5.Изграждане и ремонт на временни извозни горски пътища:

5.1 Тракторни – разстояние между тях ...м (не по-малко от 40 м), дължина...м, широчина 4 м.

5.2 Коларски - разстояние между тях ...–...м (не по-малко от 40 м), дължина .....м. широчина ... м

6.Просеки за въжени линии: ...–... бр.

допустимо разстояние между просеките ...–... м., дължина ...–... м., широчина ...–... м.

7.Направа на технологични просеки ...–...бр.

допустимо разстояние между тях ...–...м. дължина ...–...м., широчина ...–... м.

8.Изграждане на нови временни складове (бр., площ в ха)

Брой складове ..5.... бр., площ ..0,01...ха. **Изграждането им ще става извън заливните зони на реките и пътно платно на горските пътища.**

9.Мерки за опазване на оставащите на корен дървета, подраста, младиняка и почвата

Дърветата, подлежащи на сеч, ще се повалят в посока, свободна от подраст, младиняк и стоящи дървета.

При извоза оставащите на корен дървета ще се опазват от наранявание.

10.Начини за почистване на сечището

Разхвърляне на отпада по цената площ [illegible] с сечта

Няма да се допуска оставане на остатъци от сечта на разстояние по-малко от 20 м от краищата на пътното платно на пътищата от РДМ, на горските пътища, и на разстояние, не по-малко от 5 м от краищата на останалите автомобилни пътища, както и да не попадат във водните течения.

11.Други указания:

Извозената на временните складове дървесина ще се окачествява, кубира, надписва и складира на лонгони без да се допира до стоящи дървета. Технологичната такава и вършата за огрев ще се подреждат на фигури. Зареждането с ГСМ ще става само на определените за целта места. Всички горниномазочни и битови отпадъци ежедневно ще се събират, изнасят извън горските територии и изхвърлят на определените за това места.

12.Всички операции до подготвителните и основните работи ще се извършват съгласно изискванията на **Правилника за здравословни и безопасни условия на труд в горите и правилата за противопожарна безопасност в горите. Обектите се оборудват с противопожарни средства съгласно Наредба № 8 от 11.05.2012 г.**

ЗАПОЗНАТ с технологичния план: ...../попълва се след издаването на позволителното за сеч/

Лицето по чл. 108, ал. 2 от ЗГ, на което е издадено позволително за сеч № .....

.....

/ трите имена, подпис, дата

№ и дата на удостоверението за упражняване на лесовъдска практика: .....

Образец по чл. 53, ал. 6 от НСГ

Изготвил: Ани Петкова
/име, фамилия,/ подпис
дата: 28.06.22 г.
№ и дата на удостоверението за упражняване на лесовъдска практика: 3084/16.03.12 г.

Одобрил:
инж. Ибрахим Муса – зам.директор
/име, фамилия,/ подпис
дата: 22.10.22 г.,
№ и дата на удостоверението за упражняване на лесовъдска практика: 9615/25.07.2013 г.

ТЕХНОЛОГИЧЕН ПЛАН № ....

За добив на дървесина от отдел 458 подотдел а
На **ТП ДГС АЛАБАК** */попълва се само за държавни гори/*
Община Велинград; Землище Брасиково
имот с (кадастрален идентификатор/КВС) №....., */попълва се само за недържавни гори/*

I. Схема за добива на дървесина от насаждението

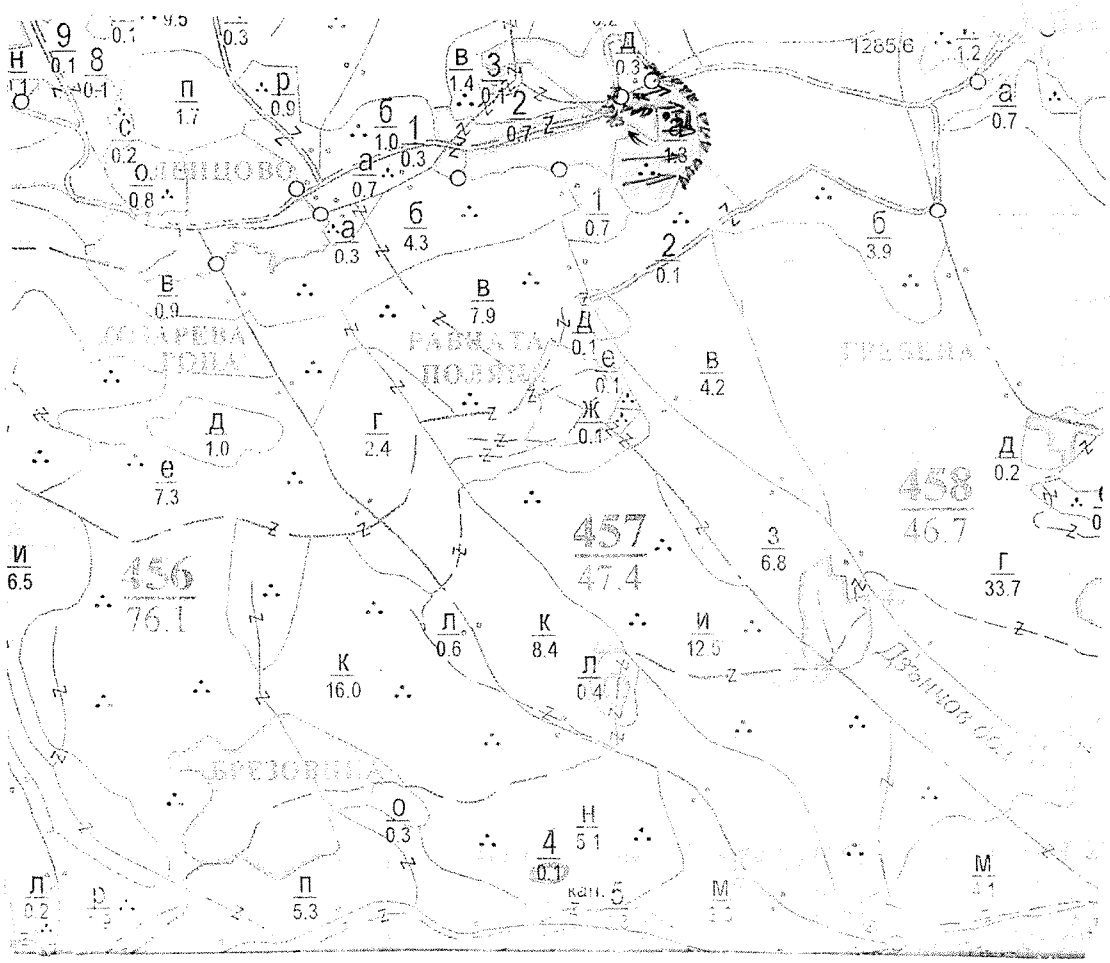

Легенда:

- ± ± ± ± проектирани коларски вр. извозни пътища
- - - - - - - съществуващи извозни пътища
- ═══ съществуващ автомобилен път
- ^^^^^^^ технологична просека
- насаждение
- О място за отпадъци
- проектирани тракторни вр. извозни пътища
- временен склад Ценцово
- XXXXXX трасе на въжена линия
- проектиран автомобилен път
- немаркирана част
- Х място за смяна на ГСМ

На схемата задължително се нанасят контурите на насаждението имота, съществуващите и проектирани временни горски пътища, технологичните просеки, просеките за въжени линии, извозни пътища, временни складове както и връзката им със съществуващата автомобилна пътна мрежа.

II. Характеристика на насаждението

1.Вид на сечта ..... прореждане ..... / интензивност 15 %
Втори вид сеч ..... / интензивност .....%
2.Площ на полотдела ... 1.3 ...ха. Размер на сечището... 1.3 ...ха.
3.Състав по план/програма 6Б7, 6К2, 3Яр1 ..... действителен 6Б, 6К, 3Яр
4.Запас на 1 ха: с клони..... 169 ...куб.м/ха , без клони ..... 142 ...куб. м/ха.
5.Среден наклон на терена ..... 22 .градуса.
6.Очакван добив от маркираната дървесина ..... 25 .....лежаща маса, куб.м.

дърв. вид / категория				дърв. вид / категория				дърв. вид / категория			
едра	4			дребна				върхина	1		
средна	16			дърва	5			отпад	5		

7.Наличие и характеристика на подраста преди сечта (състав, възраст, средна височина, % на покритие)
.....
.....
8.Средно извозно разстояние ..... 100 .....м
9.Други характеристики на насажденнето / *подчертава се вярното*/ – **водолайна зона, горна граница на гората, скално-урвест терен с наклон над 30 ^{0}, защитна ивица на ЖП линия, защитна ивица край река, 200 м около хижа, техн. пр. борба с ерозия, Натура 2000, защитени територии, семепроизводствено н-я, ловностоп. територия, курортна гора, зелена зона, токовища, сватбовища, надлески дървета, сервитути, защитени видове, описани в доклади за ГВКС,** мъртва дървесина, биологично разнообразие и др.
.....
ГВКС: ГВКС 1; ВКС-2

III. Технологични указания

1.Дървесината в насажденнето да се добива при спазване на технологичната схема по т. I
2.Сечта ще се извършва с БМТ.
Кастренето на отсечените стъбла ще се извършва / *подчертава се вярното*/ - в сечище / на временен склад.
Разкройването на стъблата ще се извършва /*подчертава се вярното*/ - в сечища / на временен склад.
3.Извозът от сечището до временните складове ще се осъществява с / *подчертава се вярното*/ - **животинска тяга** / **трактор на** вълги секции / **цяък секция** / **сортименти** / в **цялото** по терена / **каквато натоварени.**
Ще се използват техники и технологии, които да не нарушават или да не **повредят**.
Пресичането на водните течения ще става перпендикулярно, като се изграждат помощни съоръжения (мостове, проходи и екари) / **Няма да се пресичат водни течения.**/ *подчертава се вярното*/
4.Проектирани нови горски автомобилни пътища съгласно Наредба 5 за строителството в горските територии без промяна на предназначението им: дължина .....м. широчина .....м.
5.Изграждане и ремонт на временни извозни горски пътища:
5.1 Тракторни – разстояние между тях ...м (не по-малко от 40 м), дължина ...м, широчина 4 м.
5.2 Коларски - разстояние между тях...-...м (Не по-малко от 40 м), дължина .....м. широчина ..- м
6.Просеки за въжени линии: - бр.
допустимо разстояние между просеките ..... м., дължина ..... м., широчина ..... м.
7.Направа на технологични просеки ...-...бр.
допустимо разстояние между тях .....м. дължина .....м., широчина ..... м.
8.Изграждане на нови временни складове (бр., площ в ха)
Брой складове ...6 бр., площ 0.01 .ха. **Изграждането им ще става извън заливните зони на реките и пътно платно на горските пътища.**
9.Мерки за опазване на оставащите на корен дървета, подраста, младиняка и почвата.
Дърветата, подлежащи на сеч, ще се повалят в посока, свободна от подраст, младиняк и стоящи дървета.
При извоза оставащите на корен дървета ще се опазват от наранявания.
10.Начини за почистване на сечището
...Разхвърляне на отпада по цялата площ, с ... 0 ... 5 ... хвда ...
Няма да се допуска оставяне на отпадъци от сечта на разстояние по-малко от 20 м от границата на пътното платно на пътищата от РПМ, на горските пътища, и на разстояние, не по-малко от 5 м от границата на останалите автомобилни пътища, както и да не попадат във водните течения.

II. Други указания:

Извозената на временните складове дървесина ще се окачествява, кубира, налинява и складира на лонгони без да се допира до стоящи дървета. Технологичната такова и дърпата за огрев ще са изработени от недържат на фигури.
Зареждането с ГСМ ще става само на определените за целта места. Всички горивосмазочни и битови отпадъци ежедневно ще се събират, изнасят извън горските територии и изхвърлят на определените за това места.
12.Всички операции по подготвителните и основните работи ще се извършват съгласно изискванията на **Правилника за** здравословни и безопасни условия на труд в горите и правилата за противопожарна **безопасност в горите. Обектите** се оборудват с противопожарни средства съгласно Наредба № 8 от 11.05.2012 г.

ЗАПОЗНАТ с технологичния план: ..... /попълва се след издаването на позволителното за сеч/
Лицето по чл. 108, ал. 2 от ЗГ, на което е издадено позволително за сеч № .....
.....
(трите имена, дата, подпис)
№ и дата на удостоверението за упражняване на лесовъдска практика: .....

Изготвил: Валентин Александров
име, фамилия, подпис
дата: 03.06.22г.
№ и дата на удостоверението за упражняване на лесовъдска практика: 1610/10.05.12г.

Одобрил: Ибрахим Муса - зам. дир.
дата: 22.10.22г.
№ и дата на удостоверението за упражняване на лесовъдска практика: 9615/25.07.2013 г.

ТЕХНОЛОГИЧЕН ПЛАН № ....

За добив на дървесина от отдел 458 подотдел б
На **ТП ДГС АЛАБАК** /попълва се само за държавни гори
Община Земен; Землище Драгичево
имот с (кадастрален идентификатор/КВС) №..... /попълва се само за недържавни гори

I. Схема за добива на дървесина от насаждението

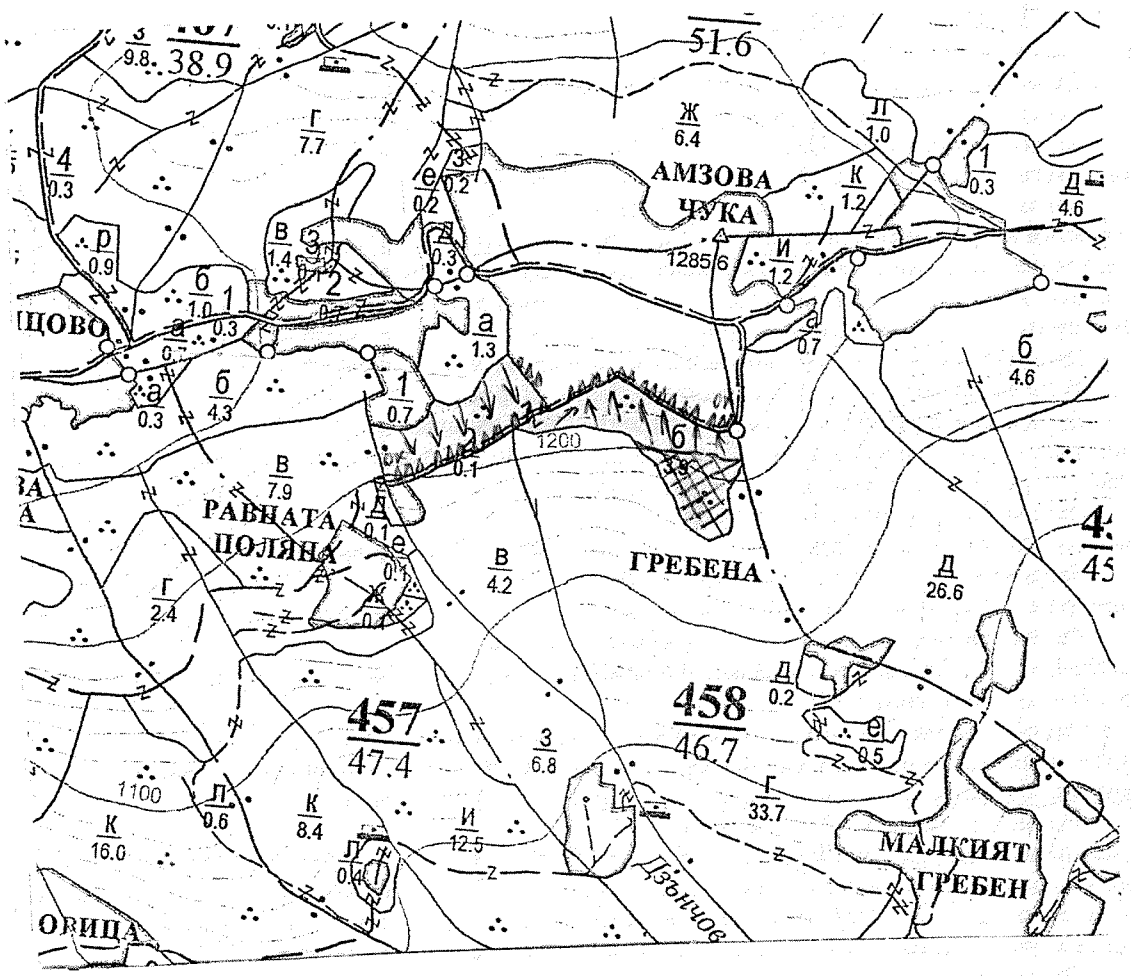

Легенда:

- ± ± ± ± проектирани коларски вр. извозни пътища
- - - - - - - съществуващи извозни пътища
- ═══ съществуващ автомобилен път
- ∿∿∿∿∿ технологична просека
- насаждение
- О място за отпадъци
- »»»»» проектирани тракторни вр. извозни пътища
- ▲ ▲ ▲ временен склад Амзова чука
- xxxxxx трасе на въжена линия
- =+=+=+= проектиран автомобилен път
- немаркирана част
- Х място за смяна на ГСМ

На схемата задължително се нанасят контурите на насаждението/имота, съществуващите и проектирани временни горски пътища, технологичните просеки, просеките за въжени линии, извозни пътища, временни складове както и връзката им със съществуващата автомобилна пътна мрежа.

II. Характеристика на насаждението

1.Вид на сечта ...прореждане.../ интензивност ..15..%
Втори вид сеч ...../ интензивност .....%
2.Площ на подотдела ...3,9...ха. Размер на сечището...2.5.....ха.
3.Състав по план/програма..5бор 9...1952-ел,бр,9...действителен..5б.9,1951;.....
4.Запас на 1 ха: с клони.....202...куб.м/ха , без клони ...173.....куб. м/ха.
5.Среден наклон на терена ....20...градуса.
6.Очакван добив от маркираната дървесина .....42.....лежаща маса, куб.м.

дърв. вид / категория	5бор				дърв. вид / категория	5бор				дърв. вид / категория	6.5			
едра	2				дребна	-				вършина	2			
средна	36				дърва	4				общо	8			

7.Наличие и характеристика на подраста преди сечта (състав, възраст, средна височина, % на покритие)
.....
.....
8.Средно извозно разстояние ...250.....м.
9.Други характеристики на насаждението / *подчертава се вярното*/ – **вододайна зона, горна граница на гората, скално-урвест терен с наклон над 30 ^{0}, защитна ивица на ЖП линия, защитна ивица край река, 200 м около хижа, техн. пр. борба с ерозия, Натура 2000, защитени територии, семепроизводствено н-я, ловностоп. територия, курортна гора, зелена зона, токовища, сватбовища, надлесни дървета, сервитути, защитени видове, описани в доклада за ГВКС, мъртва дървесина, биологично разнообразие и др.**
.....
ГВКС: .....ГВКС-1 ; ВКС-2.....

III. Технологични указания

1.Дървесината в насаждението да се добива при спазване на технологичната схема по т. I
2.Сечта ще се извършва с **БМТ.**
Кастренето на отсечените стъбла ще се извършва / *подчертава се вярното*/ **- в сечище / на временен склад.**
Разкройването на стъблата ще се извършва / *подчертава се вярното*/ - **в сечище / на временен склад.**
3.Извозът от сечището до временните складове ще се осъществява с / *подчертава се вярното*/ - **животинска тяга / трактор на дълги секции / къси секции / сортименти / с влачене по терена / изцяло натоварени.**
Ще се използват техники и технологии, които да не нарушават земната повърхност.
Пресичането на водните течения ще става перпендикулярно, като се изградят помощни съоръжения (мостове, проходи и скари) / Няма да се пресичат водни течения./ *подчертава се вярното*/ .
4.Проектирани нови горски автомобилни пътища съгласно Наредба 5 за строителството в горските територии без промяна на предназначението им: дължина ... .м. широчина .....м.
5.Изграждане и ремонт на временни извозни горски пътища:
5.1 Тракторни – разстояние между тях ..м (не по-малко от 40 м), дължина...м, широчина 4 м.
5.2 Коларски - разстояние между тях.....м (не по-малко от 40 м), дължина .....м, широчина ... м
6.Просеки за въжени линии: ....- бр.
допустимо разстояние между просеките ..... м., дължина ..... м., широчина ..... м.
7.Направа на технологични просеки ....-бр.
допустимо разстояние между тях .....м., дължина .....м., широчина ..... м.
8.Изграждане на нови временни складове (бр., площ в ха)
Брой складове ..10..... **бр., площ .....0.01.....ха. Изграждането им ще става извън заливните зони на реките и пътн** платно на горските пътища.
9.Мерки за опазване на оставащите на корен дървета, подраста, младиняка и почвата.
Дърветата, подлежащи на сеч, ще се повалят в посока, свободна от подраст, младиняк и стоящи дървета.
При извоза оставащите на корен дървета ще се опазват от нараняване.
10.Начини за почистване на сечището
...Разхвърляне...на...отпадъците по цялата площ едновременно със сеч
Няма да се допуска оставяне на остатъци от сечта на разстояние по-малко от 20 м от краищата на пътното платно на пътищата от РПМ, на горските пътища, и на разстояние, не по-малко от 5 м от краищата на останалите автомобилни пътища, както и да не попадат във водните течения.
11.Други указания:
Извозената на временните складове дървесина ще се окачествява, кубира, надписва и складира на лонгони без да се допира до стоящи дървета. Технологичната такава и дървата за огрев ще се подреждат на фигури.
Зареждането с ГСМ ще става само на определените за целта места. Всички горивосмазочни и битови отпадъци ежедневно ще се събират, изнасят извън горските територии и изхвърлят на определените за това места.
12.Всички операции по подготвителните и основните работи **ще се извършват съгласно изискванията на Правилника за здравословни и безопасни условия на труд в горите и правилата за противопожарна безопасност в горите. Обектите се оборудват с противопожарни средства съгласно Наредба № 8 от 11.05.2012 г.**

ЗАПОЗНАТ с технологичния план: ...../попълва се след издаването на позволителното за сеч/
Лицето по чл. 108, ал. 2 от ЗГ, на което е издадено позволително за сеч № .....
.....
трите имена, подпис, дата /
№ и дата на удостоверението за упражняване на лесовъдска практика: .....

Образец по чл. 53, ал. 6 от НСГ

Изготвил: Ани Петкова
/име, фамилия,/ подпис
дата: 03.06.24 г.,
№ и дата на удостоверението за упражняване на лесовъдска практика: 3084/26.03.2012 г.

Одобрил:
инж. Ибрахим Муса – зам.директор
име, фамилия,/ подпис
дата: 22.10.24 г.,
№ и дата на удостоверението за упражняване на лесовъдска практика: 9615/25.07.2013 г.

ТЕХНОЛОГИЧЕН ПЛАН № ....

За добив на дървесина от отдел 772 подотдел в
На **ТП ДГС АЛАБАК** /попълва се само за държавни гори/
Община Велинград; Землище Драгиново;
имот с (кадастрален идентификатор/КВС) №....., /попълва се само за недържавни гори/

I. Схема за добива на дървесина от насаждението

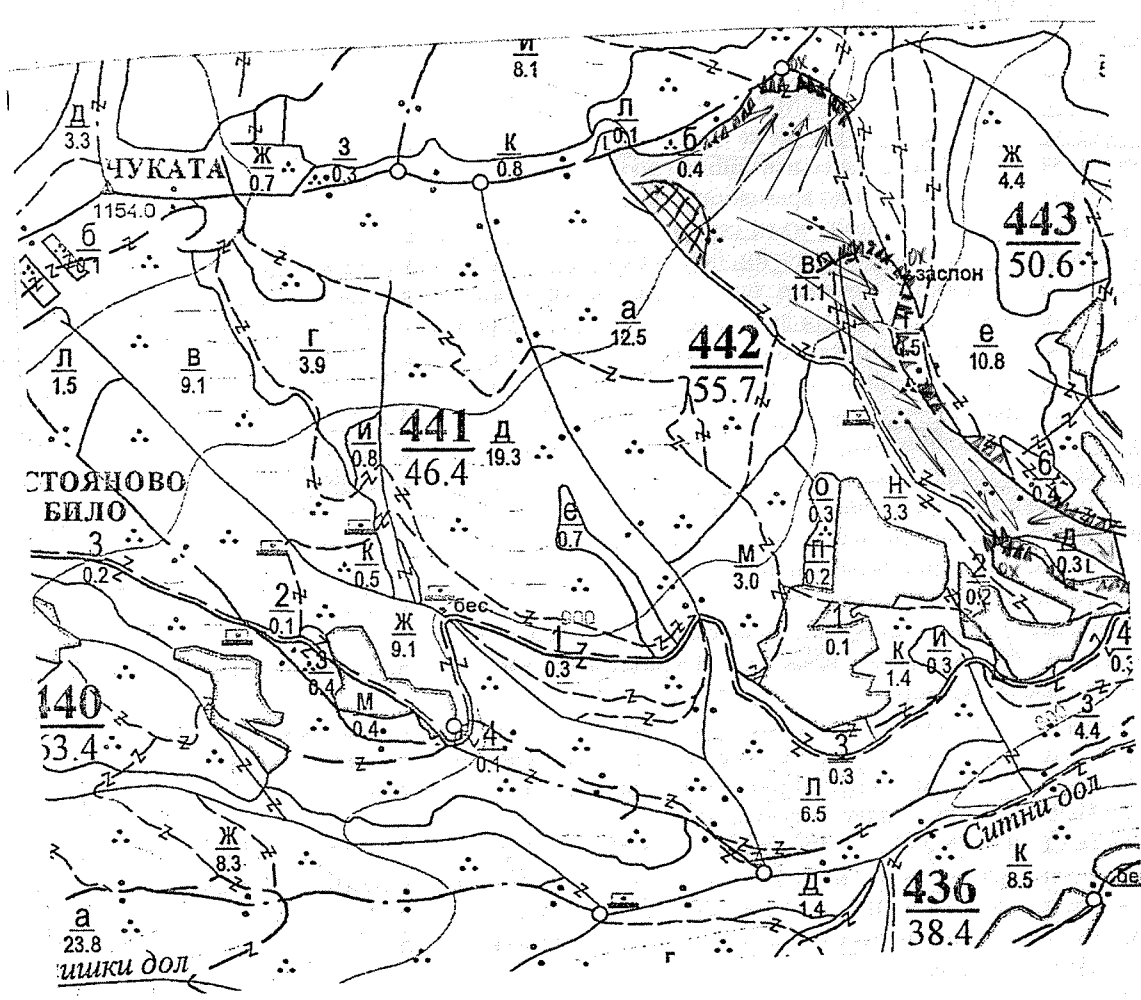

Легенда:

- ± ± ± ± проектирани коларски вр. извозни пътища
- - - - - - - съществуващи извозни пътища
- ═══ съществуващ автомобилен път
- ^^^^^^^ технологична просека
- насаждение
- О място за отпадъци
- »»»»» проектирани тракторни вр. извозни пътища
- ▲ ▲ ▲ временен склад Ситни дол
- xxxxxx трасе на въжена линия
- =+=+=+= проектиран автомобилен път
- немаркирана част
- Х място за смяна на ГСМ

На схемата задължително се нанасят контурите на насаждението/имота, съществуващите и проектирани временни горски пътища, технологичните просеки, просеките за въжени линии, извозни пътища, временни складове, автомобилна пътна мрежа.

II. Характеристика на насаждението

1.Вид на сечта ...прореждане.../ интензивност ..15..%
Втори вид сеч ...../ интензивност .....%
2.Площ на подотдела ...11.1... ха. Размер на сечището.....10.1..... ха
3.Състав по план/програма..6Б6, 2Г1, 2Яз1, 1Кр1, 1Ос1, 1Яз1, 1Ос1, 1Яз1, 1Ос1, 1Яз

Образец по чл. 53, ал. 6 от НСГ

Изготвил: Валентин Александров
име, фамилия, подпис
дата: 18.08.22 г.
№ и дата на удостоверението за упражняване на лесовъдска практика: 1610/10.05.2012 г.

Одобрил:
инж. Ибрахим Муса – зам.директор
име, фамилия, подпис
дата: 28.10.22 г.
№ и дата на удостоверението за упражняване на лесовъдска практика: 9615/25.07.2013 г.

ТЕХНОЛОГИЧЕН ПЛАН № ....

За добив на дървесина от отдел 443 подотдел а'
На **ТП ДГС АЛАБАК** */попълва се само за държавни гори/*
Община Белица; Землище Драгилево;
имот с (кадастрален идентификатор/КВС) №....., */попълва се само за недържавни гори/*

I. Схема за добива на дървесина от насаждението

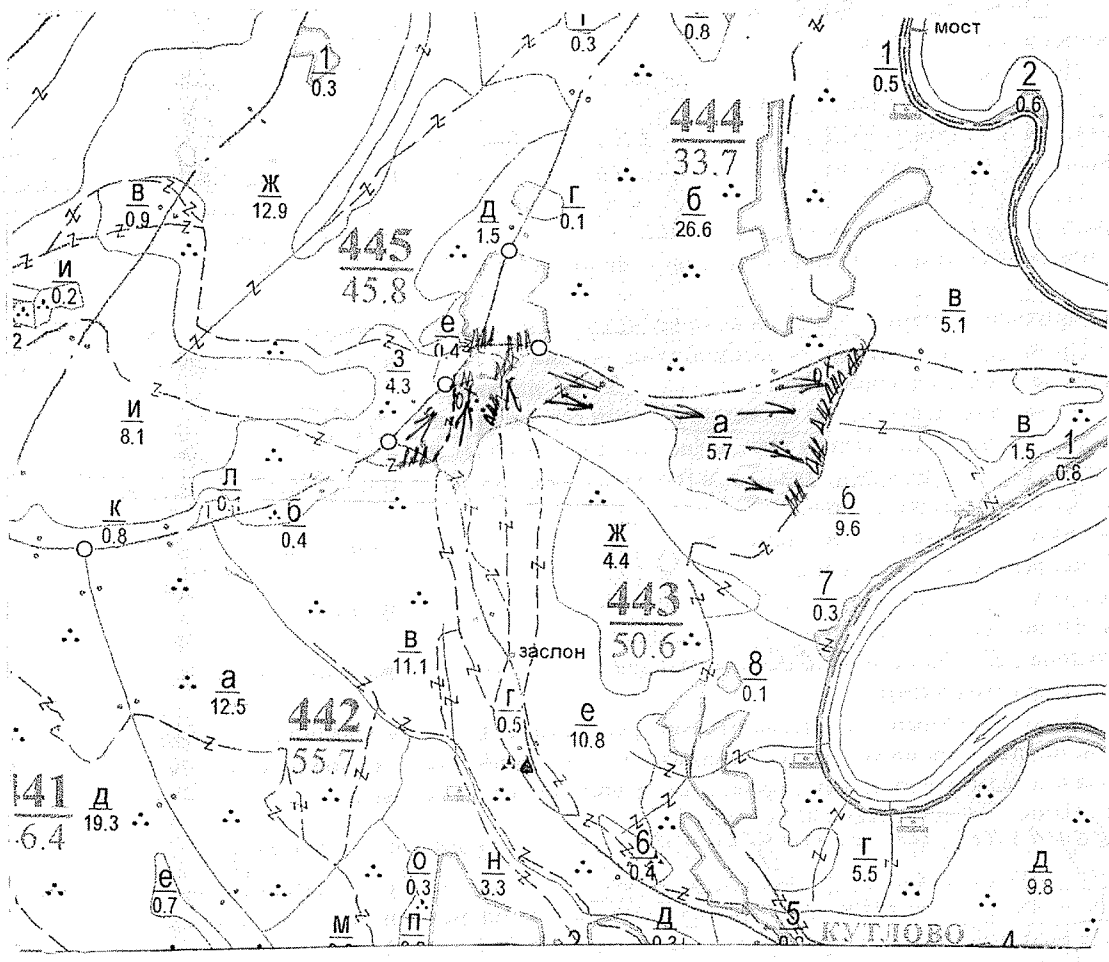

Легенда:

- ± ± ± ± проектирани коларски вр. извозни пътища
- - - - - - - съществуващи извозни пътища
- ═══ съществуващ автомобилен път
- ^^^^^^^ технологична просека
- насаждение
- О място за отпадъци
- »»»»» проектирани тракторни вр. извозни пътища
- ▲ ▲ ▲ временен склад Кутлово
- xxxxxx трасе на въжена линия
- =+=+=+= проектиран автомобилен път
- немаркирана част
- Х място за смяна на ГСМ

На схемата задължително се нанасят контурите на насаждението/имота, съществуващите и проектирани временни горски пътища, технологичните просеки, просеките за въжени линии, извозни пътища, временни складове както и връзката им със съществуващата автомобилна пътна мрежа.

II. Характеристика на насаждението

1.Вид на сечта ...прореждане.../ интензивност 10 %
Втори вид сеч ...../ интензивност .....%
2.Площ на подотдела ...5.7.... ха. Размер на сечището.....5.7.....ха.
3.Състав по план/програма 6.бор 7, г.бор 2, ... , действителен... 6.бор, г.бор .....
4.Запас на 1 ха: с клони.....177.....куб.м/ха без клони .....151.....куб.м/ха.
5.Среден наклон на терена ...26...градуса.
6.Очакван добив от маркираната дървесина .....92.....лежаща маса, куб.м.

дърв. вид / категория	б.бор	г.бор			дърв. вид / категория	б.бор	г.бор			дърв. вид / категория	б.бор	г.бор		
едра	7	–			дребна	1	5			вършина	4	5		
средна	30	41			дърва	6	5			отпад	8	11		

7.Наличие и характеристика на подраста преди сечта (състав, възраст, средна височина, % на покритие)
.....кбр - 10 ; чгз. ест. бкр 70 ; тополи 0,3 ; вис. 3,0 ; бон. I.....
.....

8.Средно извозно разстояние .....300.....м.

9.Други характеристики на насаждението / *подчертава се вярното*/ – **вододайна зона, горна граница на гората, скално-урвест терен с наклон над 30 ^{0}, защитна ивица на ЖП линия, защитна ивица край река,** 200 м **около хижа, техн. пр. борба с ерозия, Натура 2000, защитени територии, семепроизводствено н-я, ловностоп. територия, курортна гора, зелена зона, токовища, сватбовища, надлесни дървета, сервитути, защитени видове, описани в доклада за ГВКС, мъртва дървесина, биологично разнообразие и др.**
.....
ГВКС: ГВКС - 1 ; ВКС - 2

III. Технологични указания

1.Дървесината в насаждението да се добива при спазване на технологичната схема по т. I
2.Сечта ще се извършва с **БМТ.**
Кастренето на отсечените стъбла ще се извършва / *подчертава се вярното*/ **- в сечище / на временен склад.**
Разкрояването на стъблата ще се извършва / *подчертава се вярното*/ **- в сечище / на временен склад.**
3.Извозът от сечището до временните складове ще се осъществява с / *подчертава се вярното*/ - **животинска тяга / трактор на дълги секции / къси секции / сортименти / с влачене по терена / изцяло натоварени.**
Ще се използват техники и технологии, които да не нарушават земната повърхност.
Пресичането на водните течения ще става перпендикулярно, като се изградят помощни съоръжения (мостове, проходи и скари) / Няма да се пресичат водни течения./ *подчертава се вярното*/.
4.Проектирани нови горски автомобилни пътища съгласно Наредба 5 за строителството в горските територии без промяна на предназначението им: дължина .....м. широчина .....м.
5.Изграждане и/ремонт на временни извозни горски пътища: 500м
5.1 Тракторни – разстояние между тях ...м (не по-малко от 40 м), дължина...м, широчина 4 м.
5.2 Коларски - разстояние между тях.....м (не по-малко от 40 м), дължина: м, широчина м
6.Просеки за въжени линии: ..... бр.
допустимо разстояние между просеките ..... м., дължина ..... м., широчина ..... м.
7.Направа на технологични просеки ....бр.
допустимо разстояние между тях .....м., дължина .....м., широчина ..... м.
8.Изграждане на нови временни складове (бр., площ в ха)
Брой складове 10 **бр., площ** 0.01 **ха. Изграждането им ще става извън заливните зони на реките и пътн... платно на горските пътища.**
9.Мерки за опазване на оставащите на корен дървета, подраста, младиняка и почвата.
Дърветата, подлежащи на сеч, ще се повалят в посока, свободна от подраст, младиняк и стоящи дървета.
При извоза оставащите на корен дървета ще се опазват от нараняване.
10.Начини за почистване на сечището
Разхвърляне на отпадъците по цялата площ
Няма да се допуска оставяне на остатъци от сечта на разстояние по-малко от 20 м от краищата на пътното платно на пътищата от РПМ, на горските пътища, и на разстояние, не по-малко от 5 м от краищата на останалите автомобилни пътища, както и да не попадат във водните течения.
11.Други указания:
Извозената на временните складове дървесина ще се окачествява, кубира, надписва и складира на лонгони без да се допира до стоящи дървета. Технологичната такава и дървата за огрев ще се подреждат на фигури.
Зареждането с ГСМ ще става само на определените за целта места. Всички горивосмазочни и битови отпадъци ежедневно ще се събират, изнасят извън горските територии и изхвърлят на определените за това места.
12.Всички операции по подготвителните и основните работи **ще се извършват съгласно изискванията на Правилника за здравословни и безопасни условия на труд в горите и правилата за противопожарна безопасност в горите. Обектите се оборудват с противопожарни средства съгласно Наредба № 8 от 11.05.2012 г.**

ЗАПОЗНАТ с технологичния план: ...../попълва се след издаването на позволителното за сеч/
Лицето по чл. 108, ал. 2 от ЗГ, на което е издадено позволително за сеч № .....
.....
/ трите имена, подпис, дата /
№ и дата на удостоверението за упражняване на лесовъдска практика: .....

Образец по чл. 53, ал. 6 от НСГ

Изготвил: Исак Кафеджиев
/име, фамилия,/ подпис
дата 03.2022 г.,
№ и дата на удостоверението за упражняване на лесовъдска практика: 10068 / 22.11.13

Одобрил:
инж. Ибрахим Муса – зам.директор
име, фамилия,/ подпис
дата: 28.03.22 г.,
№ и дата на удостоверението за упражняване на лесовъдска практика: 9615/25.07.2013 г.

ТЕХНОЛОГИЧЕН ПЛАН № ....

За добив на дървесина от отдел 444 подотдел „б"
На **ТП ДГС АЛАБАК** */попълва се само за държавни гори/*
Община Велинград; Землище с. Драгиново;
имот с (кадастрален идентификатор/КВС) №....., */попълва се само за недържавни гори/*

I. Схема за добива на дървесина от насаждението

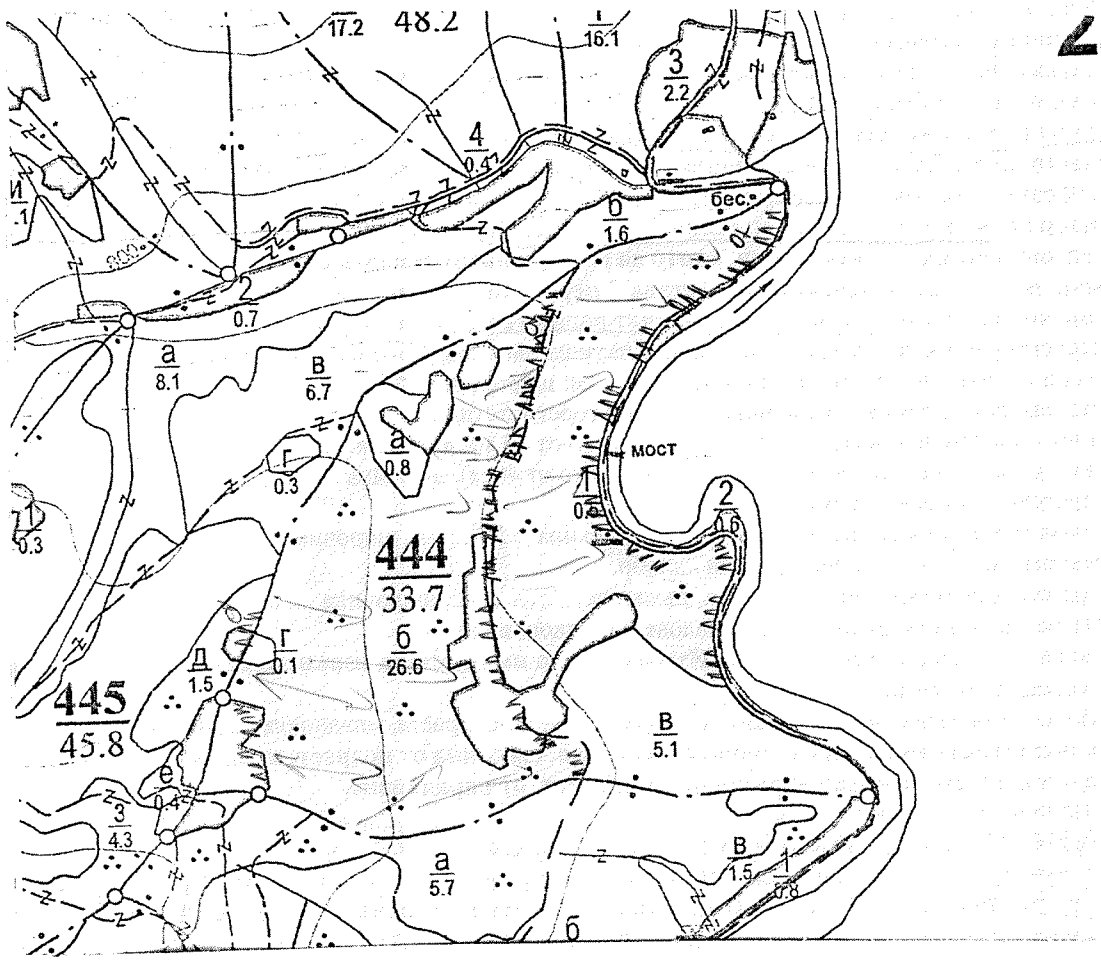

Легенда:

± ± ± ± проектирани коларски вр. извозни пътища	» » » » проектирани тракторни вр. извозни пътища
- - - - - - - съществуващи извозни пътища	▲ ▲ ▲ временен склад Кутово
═══════ съществуващ автомобилен път	xxxxxx трасе на въжена линия
^^^^^^^ технологична просека	=+=+=+= проектиран автомобилен път
насаждение	немаркирана част
О място за отпадъци	Х място за смяна на ГСМ

На схемата задължително се нанасят контурите на насаждението/имота, съществуващите и проектирани временни горски пътища, технологичните просеки, просеките за въжени линии, извозни пътища, временни складове както и връзката им със съществуващата автомобилна пътна мрежа.

II. Характеристика на насаждението

1.Вид на сечта ...Прореждане......./ интензивност 15..%
Втори вид сеч ...../ интензивност .....%
2.Площ на подотдела 26.6.....ха. Размер на сечището 26.6..... ха.
3.Състав по план/програма 50-7 ТБ-1 Ал, ..., действителен ...50 ТБ 1Ал, 39 гр.....
4.Запас на 1 ха: с клони 207.....куб.м/ха , без клони ....182.....куб. м/ха.
5.Среден наклон на терена ..32.....градуса.
6.Очакван добив от маркираната дървесина ....412 т.....лежаща маса, куб.м.

дърв. вид / категория	бб	сб	згн		дърв. вид / категория	бб	сб	згн		дърв. вид / категория	бб	сб	згн	
едра	15	3	2		дребна	17	13	1		вършина	12	6		
средна	216	105	7		дърва	21	10			отпад	49	27	3	

7.Наличие и характеристика на подраста преди сечта (състав, възраст, средна височина, % на покритие)
.....
.....
8.Средно извозно разстояние ..500.....м.
9.Други характеристики на насаждението / *подчертава се вярното*/ – **вододайна зона, горна граница на гората, скално-урвест терен с наклон над 30 ^{0}, защитна ивица на ЖП линия, защитна ивица край река, 200 м около хижа, техн. пр. борба с ерозия, Натура 2000, защитени територии, семепроизводствено н-я, ловностоп. територия, курортна гора, зелена зона, токовища, сватбовища, надлесни дървета, сервитути, защитени видове, описани в доклада за ГВКС, мъртва дървесина, биологично разнообразие и др.**
.....
ГВКС: ВЧС 2, ВЧС 1, 14.....

III. Технологични указания

1.Дървесината в насаждението да се добива при спазване на технологичната схема по т. I
2.Сечта ще се извършва с **БМТ.**
Кастренето на отсечените стъбла ще се извършва / *подчертава се вярното*/ **- в сечище / на временен склад.**
Разкройването на стъблата ще се извършва / *подчертава се вярното*/ **- в сечище / на временен склад.**
3.Извозът от сечището до временните складове ще се осъществява с / *подчертава се вярното*/ - **животинска тяга / трактор на дълги секции / къси секции / сортименти / с влачене по терена / изцяло натоварени.**
Ще се използват техники и технологии, които да не нарушават земната повърхност.
Пресичането на водните течения ще става перпендикулярно, като се изградят помощни съоръжения (мостове, проходи и скари) / Няма да се пресичат водни течения./ *подчертава се вярното*/ .
4.Проектирани нови горски автомобилни пътища съгласно Наредба 5 за строителството в горските територии без промяна на предназначението им: дължина .....м. широчина .....м.
5.Изграждане и ремонт на временни извозни горски пътища:
5.1 Тракторни – разстояние между тях...м (не по-малко от 40 м), дължина...м, широчина 4 м.
5.2 Коларски - разстояние между тях.....м (не по-малко от 40 м), дължина .....м, широчина ... м
6.Просеки за въжени линии: ..... бр.
допустимо разстояние между просеките ..... м., дължина ..... м., широчина ..... м.
7.Направа на технологични просеки .....бр.
допустимо разстояние между тях .....м., дължина .....м., широчина ..... м.
8.Изграждане на нови временни складове (бр., площ в ха)
Брой складове ..... бр., площ .....ха. Изграждането им ще става извън заливните зони на реките и пътно платно на горските пътища.
9.Мерки за опазване на оставащите на корен дървета, подраста, младиняка и почвата.
Дърветата, подлежащи на сеч, ще се повалят в посока, свободна от подраст, младиняк и стоящи дървета.
При извоза оставащите на корен дървета ще се опазват от нараняване.
10.Начини за почистване на сечището
Разхвърлени...на...отчада по цялата площ .....
Няма да се допуска оставяне на остатъци от сечта на разстояние по-малко от 20 м от краищата на пътното платно на пътищата от РПМ, на горските пътища, и на разстояние, не по-малко от 5 м от краищата на останалите автомобилни пътища, както и да не попадат във водните течения.
11.Други указания:
Извозената на временните складове дървесина ще се окачествява, кубира, надписва и складира на лонгони без да се допира до стоящи дървета. Технологичната такава и дървата за огрев ще се подреждат на фигури.
Зареждането с ГСМ ще става само на определените за целта места. Всички горивосмазочни и битови отпадъци ежедневно ще се събират, изнасят извън горските територии и изхвърлят на определените за това места.
12.Всички операции по подготвителните и основните работи ще се извършват съгласно изискванията на **Правилника за здравословни и безопасни условия на труд в горите и правилата за противопожарна безопасност в горите. Обектите се оборудват с противопожарни средства съгласно Наредба № 8 от 11.05.2012 г.**

ЗАПОЗНАТ с технологичния план: ...../попълва се след издаването на позволителното за сеч/
Лицето по чл. 108, ал. 2 от ЗГ, на което е издадено позволително за сеч № .....
.....
/ трите имена, подпис, дата /
№ и дата на удостоверението за упражняване на лесовъдска практика: .....

Изготвил: Илия Джоклев
/име, фамилия,/ подпис
дата: 30.05.2022 г
№ и дата на удостоверението за упражняване на лесовъдска практика: 3020/10.05.2012 г

Одобрил: ...
инж. Ифахим Муса зам.директор
/име, фамилия,/ подпис
дата: 28.10.22 г.,
№ и дата на удостоверението за упражняване на лесовъдска практика: 96 16/25.07.2013 г.

Образец по чл. 53, ал. 6 от НСГ

ТЕХНОЛОГИЧЕН ПЛАН № 1

За добив на дървесина от отдел 52 подотдел ц
На ТП ДГС АЛАБАК /попълва се само за държавни гори/
Община Велинград; Землище В-д;
имот с (кадастрален идентификатор/КВС) №....., /попълва се само за недържавни гори/
I. Схема за добива на дървесина от насаждението

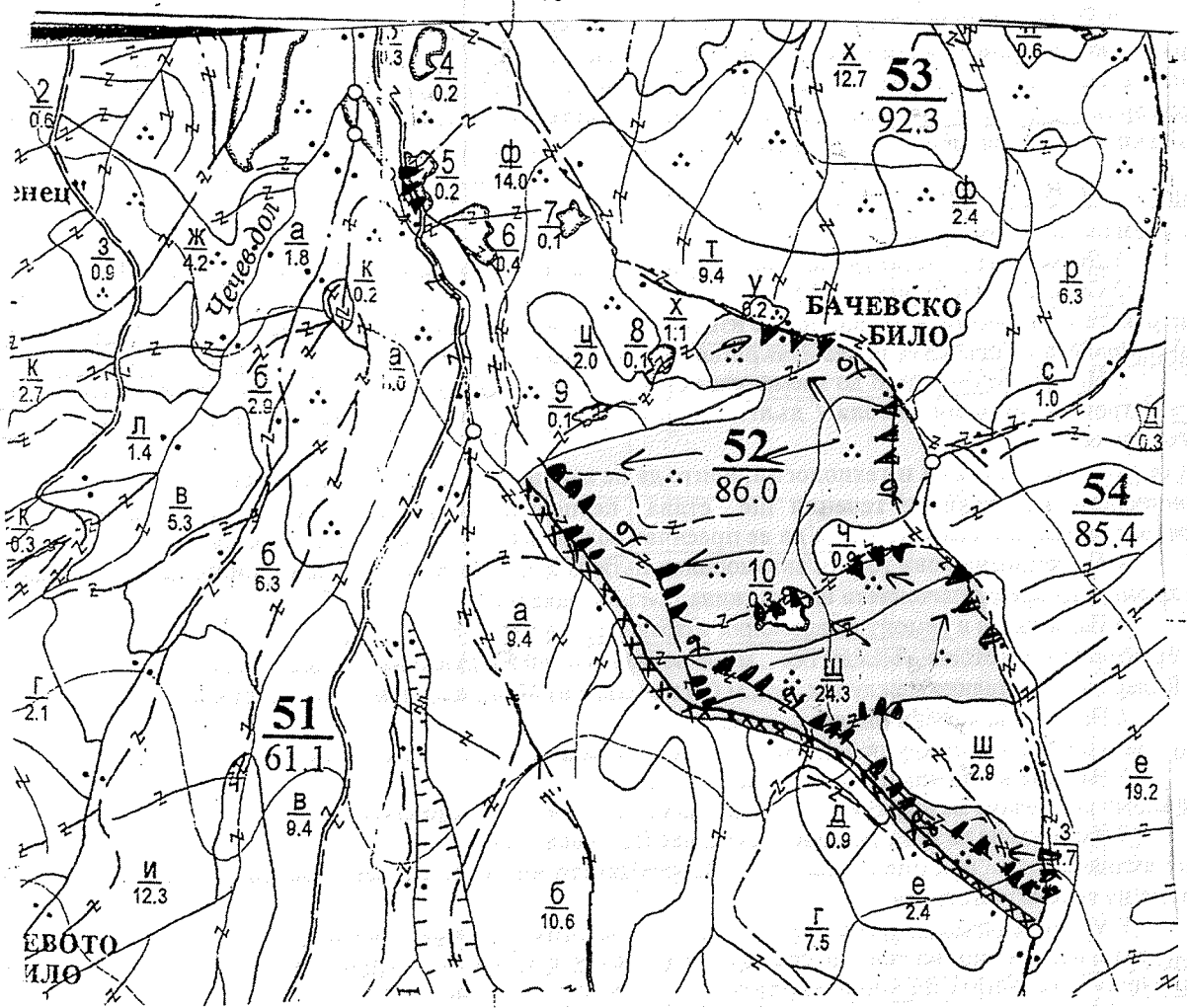

Легенда:

- ±±±± проектирани коларски вр. извозни пътища
- - - - - - - съществуващи извозни пътища (за ремонт)
- съществуващ автомобилен път
- посока на извоз
- насаждение
- О място за отпадъци
- »»»» проектирани тракторни вр. извозни пътища
- ▲▲▲ временен склад Бачевица
- xxxxxx трасе на въжена линия
- проектиран автомобилен път
- XX XXX немаркирана част
- X място за смяна на ГСМ

На схемата задължително се нанасят контурите на насаждението/имота, съществуващите и проектирани временни горски пътища, технологичните просеки, просеките за въжени линии, извозни пътища, временни ...

II. Характеристика на насаждението

1.Вид на сечта ...прочистване..... ...../ интензивност 20 %
Втори вид сеч ..... / интензивност .....%
2.Площ на подотдела 27.3 ...ха. Размер на сечището 22.3 ..... ха.
3.Състав по план/програма 66 Ч, 39 Д, 7 Б, 2 Яв действителен 66 Ч, 39 Д, 7 Б, 2 Яв, БР
4.Запас на 1 ха: с клони 136 .....куб.м/ха , без клони ..118.....куб. м/ха.
5.Среден наклон на терена ..21.....градуса.
6.Очакван добив от маркираната дървесина ...475.....лежаща маса, куб.м.

дърв. вид / категория					дърв. вид / категория					дърв. вид / категория				
	66	39	7			66	39	7			66	39	7	
едра	60	-	9		дребна	2	89	8		вършина	21	189	9	
средна	183	-	64		дърва	55	95	29		отпад	47	-	19	

7.Наличие и характеристика на подраста преди сечта (състав, възраст, средна височина, % на покритие)
.....бк-7, 39Б-7, 7Яв2.....
.....

8.Средно извозно разстояние ..700.....м.

9.Други характеристики на насаждението / *подчертава се вярното*/ – вододайна зона, горна граница на гората, скално-урвест терен с наклон над 30 ^{0}, защитна ивица на ЖП линия, защитна ивица край река, 200 м около хижа, техн. пр. борба с ерозия, Натура 2000, защитени територии, семепроизводствено н-я, ловностоп. територия, курортна гора, зелена зона, токовища, сватбовища, надлесни дървета, сервитути, защитени видове, описани в доклада за ГВКС, мъртва дървесина, биологично разнообразие и др.
.....
ГВКС: ...ГВКС-2.....

III. Технологични указания

1.Дървесината в насаждението да се добива при спазване на технологичната схема по т. I
2.Сечта ще се извършва с БМТ.
Кастренето на отсечените стъбла ще се извършва / *подчертава се вярното*/ - в сечище / на временен склад.
Разкройването на стъблата ще се извършва / *подчертави се вярното*/ - в сечище / на временен склад.
3.Извозът от сечището до временните складове ще се осъществява с / *подчертава се вярното*/ - животинска тяга / трактор на цели стъбла / дълги секции / къси секции / сортименти / с влачене по терена / изцяло натоварени.
Ще се използват техники и технологии, които да не нарушават земната повърхност.
Пресичането на водните течения ще става перпендикулярно, като се изградят помощни съоръжения (мостове, проходи и скари) / Няма да се пресичат водни течения./ *подчертава се вярното*/.
4.Проектирани нови горски автомобилни пътища съгласно Наредба 5 за строителството в горските територии без промяна на предназначението им: дължина .....м. широчина .....м.
5.Изграждане и ремонт на временни извозни горски пътища: – 1500 х м
5.1 Тракторни – разстояние между тях ...м (не по-малко от 40 м), дължина...м, широчина 4 м.
5.2 Коларски - разстояние между тях.....м (не по-малко от 40 м), дължина ...м, широчина .. м
6.Просеки за въжени линии: ..... бр.
допустимо разстояние между просеките ..... м., дължина ..... м., широчина ..... м.
7.Направа на технологични просеки .....бр.
допустимо разстояние между тях .....м., дължина .....м., широчина ..... м.
8.Изграждане на нови временни складове (бр., площ в ха)
Брой складове ..... бр., площ .....ха. Изграждането им ще става извън заливните зони на реките и пътното платно на горските пътища.
9.Мерки за опазване на оставащите на корен дървета, подраста, младиняка и почвата.
Дърветата, подлежащи на сеч, ще се повалят в посока, свободна от подраст, младиняк и стоящи дървета.
При извоза оставащите на корен дървета ще се опазват от нараняване.
10.Начини за почистване на сечището
.....разхвърляното...на...отпадъците...по...цялото...площ...на...сечището.....
Няма да се допуска оставяне на остатъци от сечта на разстояние по-малко от 20 м от краищата на пътното платно на пътищата от РПМ, на горските пътища, и на разстояние, не по-малко от 5 м от краищата на останалите автомобилни пътища, както и да не попадат във водните течения.
11.Други указания:
Извозената на временните складове дървесина ще се окачествява, кубира, надписва и складира на лонгони без да се допира до стоящи дървета. Технологичната такава и дървата за огрев ще се подреждат на фигури.
Зареждането с ГСМ ще става само на определените за целта места. Всички горивосмазочни и битови отпадъци ежедневно ще се събират, изнасят извън горските територии и изхвърлят на определените за това места.
12.Всички операции по подготвителните и основните работи ще се извършват съгласно изискванията на Правилника за здравословни и безопасни условия на труд в горите и правилата за противопожарна безопасност в горите. Обектите се оборудват с противопожарни средства съгласно Наредба № 8 от 11.05.2012 г.

ЗАПОЗНАТ с технологичния план: ...../попълва се след издаването на позволителното за сеч/
Лицето по чл. 108, ал. 2 от ЗГ, на което е издадено позволително за сеч № .....
.....
/ трите имена, подпис, дата /
№ и дата на удостоверението за упражняване на дейности по чл. 108, ал. 1 от ЗГ

Изготвил: Красимир Александров
/име, фамилия/ подпис
дата: 06.06.22 г.,
№ и дата на удостоверението за упражняване на лесовъдска практика: 7223125-06.2012г.

Одобрил:
/име, фамилия/ подпис
дата: 11.06.22 г.,
№ и дата на удостоверението за упражняване на лесовъдска практика: 96 05/25.07.2012г.

Образец по чл. 53, ал. 6 от НСГ

ТЕХНОЛОГИЧЕН ПЛАН № 1

За добив на дървесина от отдел 553 подотдел К
На ТП ДГС АЛАБАК */попълва се само за държавни гори/*
Община Велинград; Землище Драгиново;
имот с (кадастрален идентификатор/КВС) №....., */попълва се само за недържавни гори/*

I. Схема за добива на дървесина от насаждението

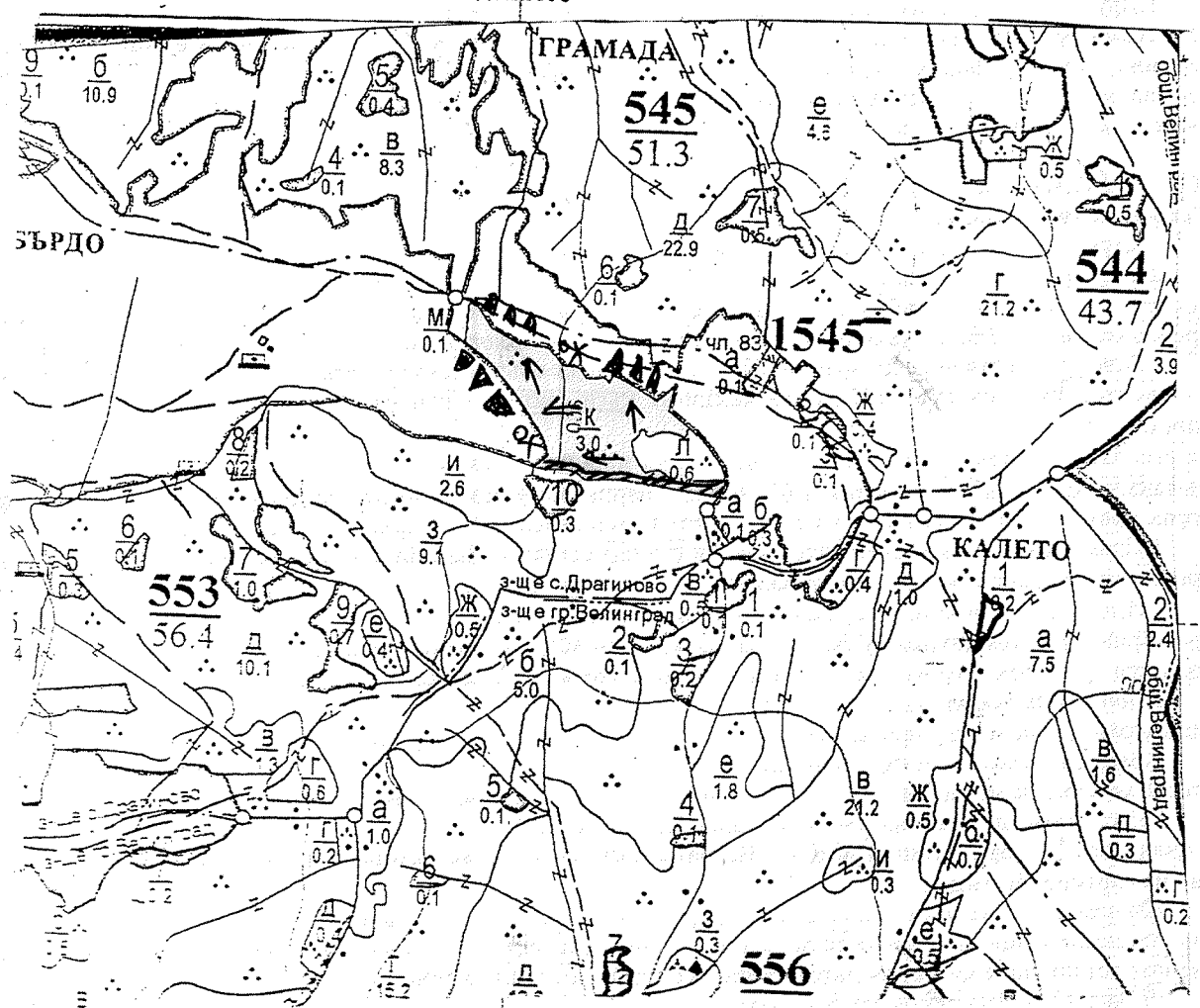

Легенда:

- ± ± ± ± проектирани коларски вр. извозни пътища
- ------- съществуващи извозни пътища
- съществуващ автомобилен път
- технологична просека
- насаждение
- О място за отпадъци
- »-»-»-» проектирани трактерни вр. извозни пътища
- ▲ ▲ ▲ временен склад Калето
- xxxxxx трасе на въжена линия
- проектиран автомобилен път
- немаркирана част
- X място за смяна на ГСМ

На схемата задължително се нанасят контурите на насаждението/имота, съществуващите и проектирани временни горски пътища, технологичните просеки, просеките за въжени линии, извозни пътища, временни

II. Характеристика на насаждението

1.Вид на сечта ...*прочистка*..... / интензивност *15*.....%
Втори вид сеч ..... / интензивност .....%
2.Площ на подотдела ...*3.0*.....ха. Размер на сечището...*2.8*..... ха.
3.Състав по план/програма...*6Б-10 зд 5Яр*, действителен *6Б 10 зд 5Яр*.....
4.Запас на 1 ха: с клони...*227*.....куб.м/ха , без клони ...*200*.....куб. м/ха.
5.Среден наклон на терена ...*12*.....градуса.
6.Очакван добив от маркираната дървесина ...*80*.....лежаща маса, куб.м.

дърв. вид / категория					дърв. вид / категория					дърв. вид / категория				
	6Б					*6Б*					*6Б*			
едра	*32*				дребна	*-*				вършина	*5*			
средна	*25*				дърва	*23*				*отпад*	*11*			

7.Наличие и характеристика на подраста преди сечта (състав, възраст, средна височина, % на покритие)
6Б 10 зд6
.....
.....
8.Средно извозно разстояние ...*200*.....м.
9.Други характеристики на насаждението / *подчертава се вярното*/ – ВОДОДАЙНА ЗОНА, ГОРНА ГРАНИЦА НА ГОРАТА, СКАЛНО-УРВЕСТ ТЕРЕН С НАКЛОН НАД 30 ^{0}, ЗАЩИТНА ИВИЦА НА ЖП ЛИНИЯ, ЗАЩИТНА ИВИЦА КРАЙ РЕКА, 200 М ОКОЛО ХИЖА, ТЕХН. ПР. БОРБА С ЕРОЗИЯ, НАТУРА 2000, ЗАЩИТЕНИ ТЕРИТОРИИ, СЕМЕПРОИЗВОДСТВЕНО Н-Я, ЛОВНОСТОП. ТЕРИТОРИЯ, КУРОРТНА ГОРА, ЗЕЛЕНА ЗОНА, ТОКОВИЩА, СВАТБОВИЩА, НАДЛЕСНИ ДЪРВЕТА, СЕРВИТУТИ, ЗАЩИТЕНИ ВИДОВЕ, ОПИСАНИ В ДОКЛАДА ЗА ГВКС, МЪРТВА ДЪРВЕСИНА, БИОЛОГИЧНО РАЗНООБРАЗИЕ И ДР.
.....
ГВКС: *ГВКС-2*

III. Технологични указания

1.Дървесината в насаждението да се добива при спазване на технологичната схема по т. I
2.Сечта ще се извършва с БМТ.
Кастренето на отсечените стъбла ще се извършва / *подчертава се вярното*/ - в сечище / на временен склад.
Разкройването на стъблата ще се извършва / *подчертава се вярното*/ - в сечище / на временен склад.
3.Извозът от сечището до временните складове ще се осъществява с / *подчертава се вярното*/ - животинска тяга / трактор на цели стъбла / дълги секции / къси секции / сортименти / с влачене по терена / изцяло натоварени.
Ще се използват техники и технологии, които да не нарушават земната повърхност.
Пресичането на водните течения ще става перпендикулярно, като се изградят помощни съоръжения (мостове, проходи и скари) / Няма да се пресичат водни течения./ *подчертава се вярното*/ .
4.Проектирани нови горски автомобилни пътища съгласно Наредба 5 за строителството в горските територии без промяна на предназначението им: дължина .....м. широчина .....м.
5.Изграждане и ремонт на временни извозни горски пътища:
5.1 Тракторни – разстояние между тях ...м (не по-малко от 40 м), дължина...м, широчина 4 м.
5.2 Коларски - разстояние между тях.....м (не по-малко от 40 м), дължина .....м, широчина ... м
6.Просеки за въжени линии: ..... бр.
допустимо разстояние между просеките ..... м., дължина ..... м., широчина ..... м.
7.Направа на технологични просеки .....бр.
допустимо разстояние между тях .....м., дължина .....м., широчина ..... м.
8.Изграждане на нови временни складове (бр., площ в ха)
Брой складове ...*3*... бр., площ ...*0,11*...ха. Изграждането им ще става извън заливните зони на реките и пътното платно на горските пътища.
9.Мерки за опазване на оставащите на корен дървета, подраста, младиняка и почвата.
Дърветата, подлежащи на сеч, ще се повалят в посока, свободна от подраст, младиняк и стоящи дървета.
При извоза оставащите на корен дървета ще се опазват от нараняване.
10.Начини за почистване на сечището
разхвърляне по цялата площ на м-ето
Няма да се допуска оставяне на остатъци от сечта на разстояние по-малко от 20 м от крайщата на пътното платно на пътищата от РПМ, на горските пътища, и на разстояние, не по-малко от 5 м от крайщата на останалите автомобилни пътища, както и да не попадат във водните течения.
11.Други указания:
Извозената на временните складове дървесина ще се окачествява, кубира, надписва и складира на лонгони без да се допира до стоящи дървета. Технологичната такава и дървата за огрев ще се подреждат на фигури.
Зареждането с ГСМ ще става само на определените за целта места. Всички горивосмазочни и битови отпадъци ежедневно ще се събират, изнасят извън горските територии и изхвърлят на определените за това места.
12.Всички операции по подготвителните и основните работи ще се извършват съгласно изискванията на Правилника за здравословни и безопасни условия на труд в горите и правилата за противопожарна безопасност в горите. Обектите се оборудват с противопожарни средства съгласно Наредба № 8 от 11.05.2012 г.

ЗАПОЗНАТ с технологичния план: ...../попълва се след издаването на позволителното за сеч/
Лицето по чл. 108, ал. 2 от ЗГ, на което е издадено позволително за сеч № .....
.....
/ трите имена, подпис, дата /
№ и дата на удостоверението за утвърждаване на лесовъдска практика:

Изготвил: Красимир Алендаров
/име, фамилия,/ подпис
дата: 10.06.22г.,
№ и дата на удостоверението за упражняване на лесовъдска практика: 7239/25.06.2012г.

Образец по чл. 53, ал. 6 от НСГ

Одобрил: инж. Мирахим Мусса
/име, фамилия,/ подпис
дата: 28.10.22г.,
№ и дата на удостоверението за упражняване на лесовъдска практика: 9615/26.01.2013г.

ТЕХНОЛОГИЧЕН ПЛАН № 1

За добив на дървесина от отдел 556 подотдел "в"
На ТП ДГС АЛАБАК /попълва се само за държавни гори/
Община Велинград; Землище Велинград;
имот с (кадастрален идентификатор/КВС) №....., /попълва се само за недържавни гори/
I. Схема за добива на дървесина от насаждението

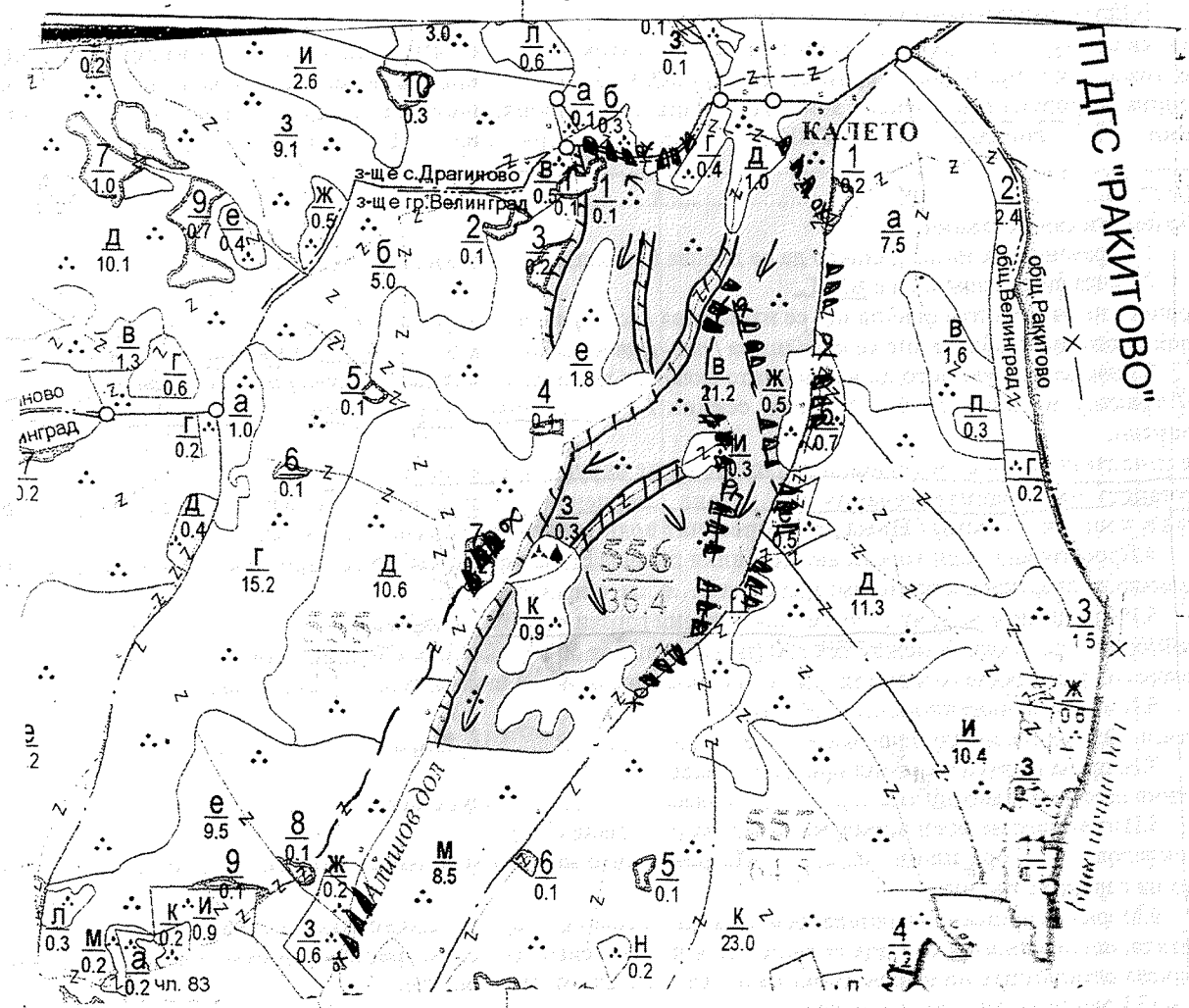

Легенда:

- ±±±± проектирани коларски вр. извозни пътища
- - - - - - съществуващи извозни пътища (за ремонт)
- съществуващ автомобилен път
- технологична просека
- насаждение
- О място за отпадъци
- »»»» проектирани тракторни вр. извозни пътища
- ▲▲▲ временен склад Колето
- xxxxxx трасе на въжена линия
- =+=+=+= проектиран автомобилен път
- ////// немаркирана част
- X място за смяна на ГСМ

На схемата задължително се нанасят контурите на насаждението/имота, съществуващите и проектирани временни горски пътища, технологичните просеки, просеките за въжени линии, извозни пътища, временни ...

II. Характеристика на насаждението

1.Вид на сеча ...прореждане... / интензивност 10 %

Втори вид сеч ..... / интензивност .....%

2.Площ на подотдела 21,2 ха. Размер на сечището 19,5 ха.

3.Състав по план/програма 55 6 3 5 1 25 кгр, дей. 55 6 3 5 1 25 кгр

4.Запас на 1 ха: с клони 96 куб.м/ха, без клони 83 куб. м/ха.

5.Среден наклон на терена 23 градуса

6.Очакван добив от маркираната дървесина 113 лежаща маса, куб.м.

дърв. вид / категория					дърв. вид / категория					дърв. вид / категория				
	55					55					55			
едра	5				дребна	4				вършина	12			
средна	59				дърва	45				от под	14			

7.Наличие и характеристика на подраста преди сечта (състав, възраст, средна височина, % на покритие)

55 6 3 5 3 5 1 25 дгн – бонитет 4, 2 м

8.Средно извозно разстояние ...450...м.

9.Други характеристики на насаждението / *подчертава се вярното*/ – вододайна зона, горна граница на гората, скално-урвест терен с наклон над 30 ^{0}, защитна ивица на ЖП линия, защитна ивица край река, 200 м около хижа, техн. пр. борба с ерозия, Натура 2000, защитени територии, семепроизводствено н-я, ловностоп. територия, курортна гора, зелена зона, токовища, сватбовища, надлесни дървета, сервитути, защитени видове, описани в доклада за ГВКС, мъртва дървесина, биологично разнообразие и др.

ГВКС: – 2 –

III. Технологични указания

1.Дървесината в насаждението да се добива при спазване на технологичната схема по т. I

2.Сечта ще се извършва с **БМТ.**

Кастренето на отсечените стъбла ще се извършва / *подчертава се вярното*/ - в сечище / на временен склад.

Разкройването на стъблата ще се извършва / *подчертава се вярното*/ - в сечище / на временен склад.

3.Извозът от сечището до временните складове ще се осъществява с / *подчертава се вярното*/ - животинска тяга / трактор на цели стъбла / дълги секции / къси секции / сортименти / с влачене по терена / изцяло натоварени.

Ще се използват техники и технологии, които да не нарушават земната повърхност.

Пресичането на водните течения ще става перпендикулярно, като се изградят помощни съоръжения (мостове, проходи и скари) / Няма да се пресичат водни течения./ *подчертава се вярното*/.

4.Проектирани нови горски автомобилни пътища съгласно Наредба 5 за строителството в горските територии без промяна на предназначението им: дължина ...–...м. широчина ...–...м.

5.Изграждане и ремонт на временни извозни горски пътища: – 1000 м.

5.1 Тракторни – разстояние между тях ...м (не по-малко от 40 м), дължина...–...м, широчина 4 м.

5.2 Коларски - разстояние между тях.....–...м (не по-малко от 40 м), дължина ...–...м, широчина ... м

6.Просеки за въжени линии: ...–... бр.

допустимо разстояние между просеките .....–... м., дължина ...–..... м., широчина .....–..... м.

7.Направа на технологични просеки ...–...бр.

допустимо разстояние между тях .....–.....м., дължина .....–.....м., широчина .....–..... м.

8.Изграждане на нови временни складове (бр., площ в ха)

Брой складове ...–..... бр., площ ...–.....ха. Изграждането им ще става извън заливните зони на реките и пътното платно на горските пътища.

9.Мерки за опазване на оставащите на корен дървета, подраста, младиняка и почвата.

Дърветата, подлежащи на сеч, ще се повалят в посока, свободна от подраст, младиняк и стоящи дървета. При извоза оставащите на корен дървета ще се опазват от нараняване.

10.Начини за почистване на сечището

Разхвърляне на отпадъците от сеча по цялото сечище.

Няма да се допуска оставяне на остатъци от сечта на разстояние по-малко от 20 м от краищата на пътното платно на пътищата от РПМ, на горските пътища, и на разстояние, не по-малко от 5 м от краищата на останалите автомобилни пътища, както и да не попадат във водните течения.

11.Други указания:

Извозената на временните складове дървесина ще се окачествява, кубира, надписва и складира на лонгони без да се допира до стоящи дървета. Технологичната такава и дървата за огрев ще се подреждат на фигури. Зареждането с ГСМ ще става само на определените за целта места. Всички горивосмазочни и битови отпадъци ежедневно ще се събират, изнасят извън горските територии и изхвърлят на определените за това места.

12.Всички операции по подготвителните и основните работи ще се извършват съгласно изискванията на Правилника за здравословни и безопасни условия на труд в горите и правилата за противопожарна безопасност в горите. Обектите се оборудват с противопожарни средства съгласно Наредба № 8 от 11.05.2012 г.

ЗАПОЗНАТ с технологичния план: ...../попълва се след издаването на позволителното за сеч/

Лицето по чл. 108, ал. 2 от ЗГ, на което е издадено позволително за сеч № .....

/ трите имена, подпис, дата /

№ и дата на удостоверението за управляване на лесовъдска трактрика:

Образец по чл.53, ал. 6 от НСГ

Изготвил: Илия Джоклев - горски стражар
/име, фамилия/, подпис: .....
дата: 12.9.2022 г.,
№ и дата на удостоверението за упражняване на лесовъдска практика: 3020 / 10.5.2012 г.

Одобрил:
лесничей,
/име, фамилия/, подпис: Н. Драйчо Мусса
дата: 12.9.2022 г.,
№ и дата на удостоверението за упражняване на лесовъдска практика: 9615/25.07.2013г

ТЕХНОЛОГИЧЕН ПЛАН № 1....

За добив на дървесина от отдел **"66"** подотдел **"г"**
На ТП ДГС/ДЛС ТП ДГС Алабак */попълва се само за държавни гори/*
Община **Велинград**; Землище **гр. Велинград**;
имот с (кадастрален идентификатор/КВС) № ....., */попълва се само за недържавни гори/*

I. Схема за добива на дървесина от насаждението

М 1:10000

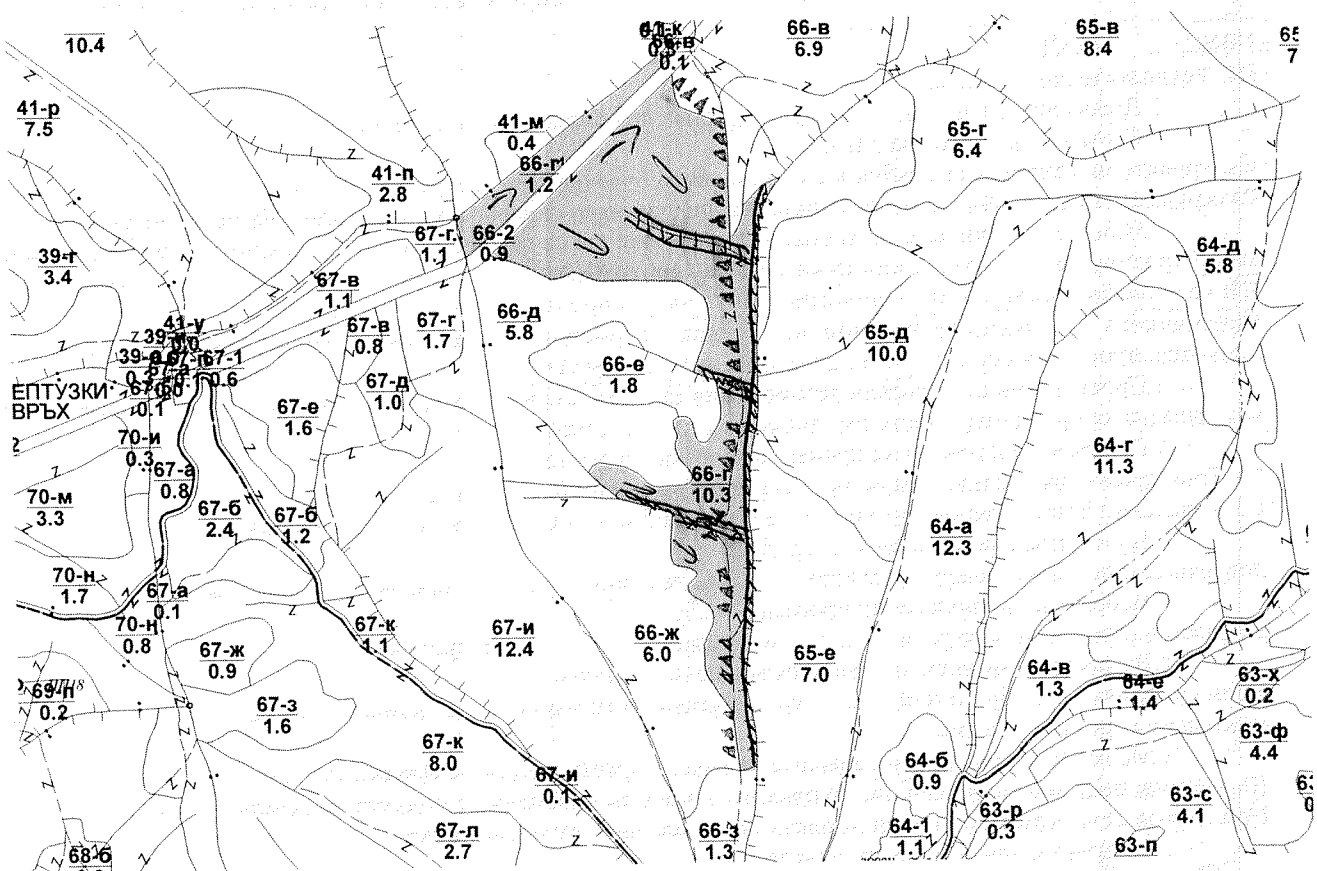

Легенда:

- ±±±± проектирани коларски вр. извозни пътища
- ------ съществуващи извозни пътища
- ——— Горск. насаждение
- буферна зона
- място за отпадъци
- »»»»»» проектирани тракторни вр. извозни пътища
- ▲▲▲ временен склад
- xxxxxxx трасе на въжена линия
- =+=+=+= проектиран автомобилен път
- място за смяна на ГСМ

На схемата задължително се нанасят контурите на насаждението/имота, съществуващите и проектирани временни горски пътища, технологичните просеки, просеките за въжени линии, извозни пътища, временни складове както и връзката им със съществуващата автомобилна пътна мрежа

GISExplorer

II. Характеристика на насаждението

1.Вид на сечта ....прореждане...../ интензивност .....%
Втори вид сеч ...../ интензивност .....%
2.Площ на подотдела 11.5.....ха. Размер на сечището.....9.0..... ха.
3.Състав по план/програма.6Б7.2Б1.БК1.ЗД1., действителен.6Б7.2Б1.БК1.ЗДБ1
4.Запас на 1 ха: с клони...193.....куб.м/ха , без клони ...167.....куб. м/ха.
5.Среден наклон на терена ....2.....градуса.
6.Очакван добив от маркираната дървесина .....236.....лежаща маса, куб.м.

дърв. вид / категория	бб	зб	бк	зд	гбр
едра	4	-	-	-	-
средна	29	9	-	-	-

дърв. вид / категория	бб	зб	бк	зд	гбр
дребна	3	2	-	-	-
дърва	24	11	19	31	4

дърв. вид / категория	бб	зб	бк	зд	гбр
вършина	6	2	2	3	1
отпад	8	3	-	-	-

7.Наличие и характеристика на подраста преди сечта (състав, възраст, средна височина, % на покритие) .....Бб7.2Б1.БК1.ЗД1.....
.....
8.Средно извозно разстояние ..250....м.
9.Други характеристики на насаждението / *подчертава се вярното*/ – **вододайна зона, горна граница на гората, скално-урвест терен с наклон над 30 ^{0}, защитна ивица на ЖП линия, защитна ивица край река, 200 м около хижа, техн. пр. борба с ерозия, Натура 2000, защитени територии, семепроизводствено н-я, ловностоп. територия, курортна гора, зелена зона, токовища, сватбовища, надлесни дървета, сервитути, защитени видове, описани в доклада за ГВКС, мъртва дървесина, биологично разнообразие и др.**
.....
ГВКС: .....ГВКС-2.....

III. Технологични указания

1.Дървесината в насаждението да се добива при спазване на технологичната схема по т. I
2.Сечта ще се извършва с **БМТ.**
Кастренето на отсечените стъбла ще се извършва / *подчертава се вярното*/ **- в сечище / на временен склад.**
Разкройването на стъблата ще се извършва / *подчертава се вярното*/ **- в сечище / на временен склад.**
3.Извозът от сечището до временните складове ще се осъществява с / *подчертава се вярното*/ **- животинска тяга / трактор на дълги секции / къси секции / сортименти / с влачене по терена / изцяло натоварени.**
Ще се използват техники и технологии, които да не нарушават земната повърхност.
Пресичането на водните течения ще става перпендикулярно, като се изградят помощни съоръжения (мостове, проходи и скари) / Няма да се пресичат водни течения./ *подчертава се вярното*/ .
4.Проектирани нови горски автомобилни пътища съгласно Наредба 5 за строителството в горските територии без промяна на предназначението им: дължина .....м. широчина .....м.
5.Изграждане и ремонт на временни извозни горски пътища:
5.1 Тракторни – разстояние между тях ..м (не по-малко от 40 м), дължина...м, широчина 4 м.
5.2 Коларски - разстояние между тях.....м (не по-малко от 40 м), дължина .....м, широчина ..м
6.Просеки за въжени линии: ..... бр.
допустимо разстояние между просеките ..... м., дължина ..... м., широчина ..... м.
7.Направа на технологични просеки .....бр.
допустимо разстояние между тях .....м., дължина .....м., широчина ..... м.
8.Изграждане на нови временни складове (бр., площ в ха)
Брой складове ..... бр., площ .....ха. Изграждането им ще става извън заливните зони на реките и пътното платно на горските пътища.
9.Мерки за опазване на оставащите на корен дървета, подраста, младиняка и почвата.
Дърветата, подлежащи на сеч, ще се повалят в посока, свободна от подраст, младиняк и стоящи дървета.
При извоза оставащите на корен дървета ще се опазват от нараняване.
10.Начини за почистване на сечището
.....разхвърляне.....по.....цялата.....площ.....на.....е-то.....
Няма да се допуска оставяне на остатъци от сечта на разстояние по-малко от 20 м от краищата на пътното платно на пътищата от РПМ, на горските пътища, и на разстояние, не по-малко от 5 м от краищата на останалите автомобилни пътища, както и да не попадат във водните течения.
11.Други указания:
Извозената на временните складове дървесина ще се окачествява, кубира, надписва и складира на лонгони без да се допира до стоящи дървета. Технологичната такава и дървата за огрев ще се подреждат на фигури. Зареждането с ГСМ ще става само на определените за целта места. Всички горивосмазочни и битови отпадъци ежедневно ще се събират, изнасят извън горските територии и изхвърлят на определените за това места.
12.Всички операции по подготвителните и основните работи **ще се извършват съгласно изискванията на Правилника за здравословни и безопасни условия на труд в горите и правилата за противопожарна безопасност в горите. Обектите се оборудват с противопожарни средства съгласно Наредба № 8 от 11.05.2012 г.**

ЗАПОЗНАТ с технологичния план: ...../попълва се след издаването на позволителното за сеч/
Лицето по чл. 108, ал. 2 от ЗГ, на което е издадено позволително за сеч № .....
.....
/ трите имена, подпис, дата /
№ и дата на удостоверението за упражняване на лесовъдска практика: .....

Образец по чл.53, ал. 6 от НСГ

Изготвил: Илия Джоклев
/име, фамилия/, подпис: .....
дата: 23.6.2022 г.,
№ и дата на удостоверението за упражняване на лесовъдска практика: 3020 / 10.5.2012 г.

Одобрил: инж. Ибрахим Муса
/име, фамилия/, подпис: .....
дата: 23.6.2022 г.,
№ и дата на удостоверението за упражняване на лесовъдска практика: 9615 / 25.7.2013 г.

ТЕХНОЛОГИЧЕН ПЛАН № 1

За добив на дървесина от отдел **"66"** подотдел **"е"**
На ТП ДГС/ДЛС ТП ДГС Алабак */попълва се само за държавни гори/*
Община **Велинград**; Землище **гр. Велинград**;
имот с (кадастрален идентификатор/КВС) № ..... , */попълва се само за недържавни гори/*

I. Схема за добива на дървесина от насаждението

М 1:5000

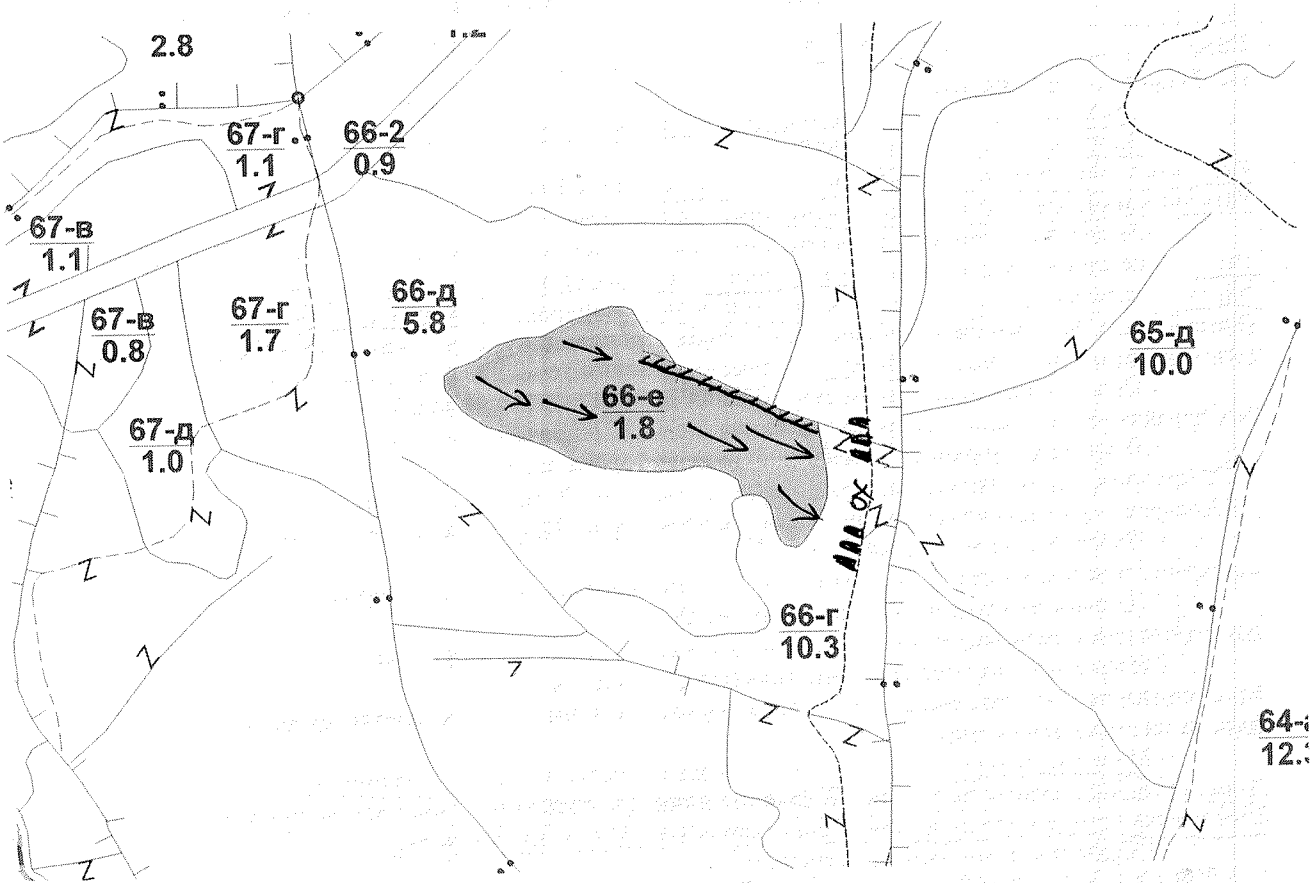

Легенда:

±±±± проектирани коларски вр. извозни пътища	»»»»»» проектирани тракторни вр. извозни пътища
→→ посока на извоз	▲▲▲ временен склад Атарова поляна
Маркирано насаждение	xxxxxxx трасе на въжена линия
////// Не маркирана част	=+=+=+= проектиран автомобилен път
място за отпадъци	X място за смяна на ГСМ

На схемата задължително се нанасят контурите на насаждението/имота, съществуващите и проектирани временни горски пътища, технологичните просеки, просеките за въжени линии, извозни пътища, временни складове както и връзката им със съществуващата автомобилна пътна мрежа

GISExplorer

II. Характеристика на насаждението

1.Вид на сечта ...прорежданe...../ интензивност 15...%
Втори вид сеч ...../ интензивност .....%
2.Площ на подотдела ..18.....ха. Размер на сечището...1.5..... ха.
3.Състав по план/програма ББ-6 БК-2 ЗДБ-2, действителен ББ-6 БК-2 ЗДБ-2 ЧБ
4.Запас на 1 ха: с клони.....94.....куб.м/ха , без клони .78.....куб. м/ха.
5.Среден наклон на терена ..25.....градуса.
6.Очакван добив от маркираната дървесина .....27.....лежаща маса, куб.м.

дърв. вид / категория	ББ	БК	ЗДБ	ЧБ	дърв. вид / категория	ББ	БК	ЗДБ	ЧБ	дърв. вид / категория	ББ	БК	ЗДБ	ЧБ
едра	–	–	–	–	дребна	–	–	–	1	вършина	1	–	1	1
средна	2	–	–	3	дърва	3	3	9	6	отпад	–	–	–	1

7.Наличие и характеристика на подраста преди сечта (състав, възраст, средна височина, % на покритие) .....ЗДБ-6, БК-2 ББ-1 ЧБ-1.....

8.Средно извозно разстояние ..350.....м.

9.Други характеристики на насаждението / *подчертава се вярното*/ – **вододайна зона, горна граница на гората, скално-урвест терен с наклон над 30 ^{0}, защитна ивища на ЖП линия, защитна ивица край река, 200 м около хижа, техн. пр. борба с ерозия, Натура 2000, защитени територии, семепроизводствено н-я, ловностоп. територия, курортна гора, зелена зона, токовища, сватбовища, надлесни дървета, сервитути, защитени видове, описани в доклада за ГВКС, мъртва дървесина, биологично разнообразие и др.** .....

ГВКС: .....ГВКС-2.....

III. Технологични указания

1.Дървесината в насаждението да се добива при спазване на технологичната схема по т. I

2.Сечта ще се извършва с **БМТ.**

Кастренето на отсечените стъбла ще се извършва / *подчертава се вярното*/ - **в сечище / на временен склад.**
Разкройването на стъблата ще се извършва / *подчертава се вярното*/ - **в сечище / на временен склад.**

3.Извозът от сечището до временните складове ще се осъществява с / *подчертава се вярното*/ - **животинска тяга / трактор на дълги секции / къси секции / сортименти / с влачене по терена / изцяло натоварени.**
Ще се използват техники и технологии, които да не нарушават земната повърхност.
Пресичането на водните течения ще става перпендикулярно, като се изградят помощни съоръжения (мостове, проходи и скари) / Няма да се пресичат водни течения./ *подчертава се вярното*/ .

4.Проектирани нови горски автомобилни пътища съгласно Наредба 5 за строителството в горските територии без промяна на предназначението им: дължина .....–.....м. широчина .....–.....м.

5.Изграждане и ремонт на временни извозни горски пътища:
5.1 Тракторни – разстояние между тях ...–...м (не по-малко от 40 м), дължина...–...м, широчина 4 м.
5.2 Коларски - разстояние между тях...–.....м (не по-малко от 40 м), дължина ...–...м, широчина ... м

6.Просеки за въжени линии: ...–... бр.
допустимо разстояние между просеките ...–..... м., дължина .....–..... м., широчина .....–..... м.

7.Направа на технологични просеки ...–...бр.
допустимо разстояние между тях .....–.....м., дължина .....–.....м., широчина .....–..... м.

8.Изграждане на нови временни складове (бр., площ в ха)
Брой складове ...–... бр., площ ...–.....ха. Изграждането им ще става извън заливните зони на реките и пътното платно на горските пътища.

9.Мерки за опазване на оставащите на корен дървета, подраста, младиняка и почвата.
Дърветата, подлежащи на сеч, ще се повалят в посока, свободна от подраст, младиняк и стоящи дървета.
При извоза оставащите на корен дървета ще се опазват от нараняване.

10.Начини за почистване на сечището
.....разхвърляне по цялата площ на насаждението.....
Няма да се допуска оставяне на остатъци от сечта на разстояние по-малко от 20 м от краищата на пътното платно на пътищата от РПМ, на горските пътища, и на разстояние, не по-малко от 5 м от краищата на останалите автомобилни пътища, както и да не попадат във водните течения.

11.Други указания:
Извозената на временните складове дървесина ще се окачествява, кубира, надписва и складира на лонгони без да се допира до стоящи дървета. Технологичната такава и дървата за огрев ще се подреждат на фигури. Зареждането с ГСМ ще става само на определените за целта места. Всички горивосмазочни и битови отпадъци ежедневно ще се събират, изнасят извън горските територии и изхвърлят на определените за това места.

12.Всички операции по подготвителните и основните работи **ще се извършват съгласно изискванията на Правилника за здравословни и безопасни условия на труд в горите и правилата за противопожарна безопасност в горите. Обектите се оборудват с противопожарни средства съгласно Наредба № 8 от 11.05.2012 г.**

ЗАПОЗНАТ с технологичния план: ...../попълва се след издаването на позволителното за сеч/
Лицето по чл. 108, ал. 2 от ЗГ, на което е издадено позволително за сеч № .....
.....
/ трите имена, подпис, дата /
№ и дата на удостоверението за упражняване на лесовъдска практика: .....

Образец по чл.53, ал. 6 от НСГ

Изготвил: Илия Джоклев - горски стражар
/име, фамилия/, подпис: .....
дата: 19.7.2022 г.,
№ и дата на удостоверението за упражняване на лесовъдска практика: 3020 / 10.5.2012 г.

Одобрил: инж. Ибрахим Муса - зам. директор,
/име, фамилия/, подпис: .....
дата: 19.7.2022 г.,
№ и дата на удостоверението за упражняване на лесовъдска практика: 9615 / 25.7.2013 г.

ТЕХНОЛОГИЧЕН ПЛАН № ...1...

За добив на дървесина от отдел **"66"** подотдел **"ж"**
На ТП ДГС/ДЛС ТП ДГС Алабак */попълва се само за държавни гори/*
Община **Велинград**; Землище **гр. Велинград**;
имот с (кадастрален идентификатор/КВС) № ....., */попълва се само за недържавни гори/*

I. Схема за добива на дървесина от насаждението

М 1:10000

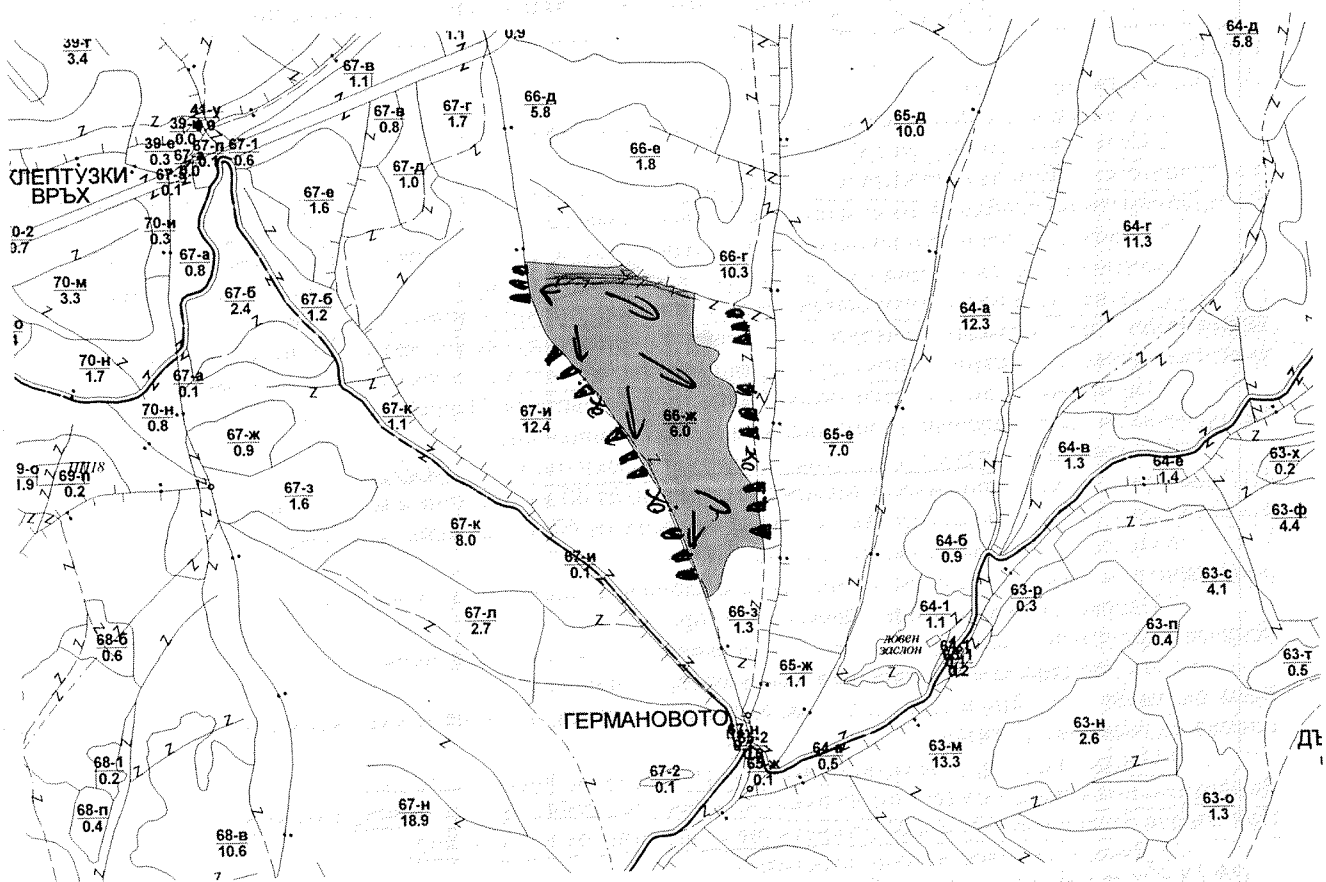

Легенда:

± ± ± ±	проектирани коларски вр. извозни пътища	»»»»»»	проектирани тракторни вр. извозни пътища
- - - - - -	съществуващи извозни пътища (за ремонт)	▲▲▲	временен склад Германовото
======	съществуващ автомобилен път	xxxxxxx	трасе на въжена линия
⟶	посеки на извоз	=+=+=+=	проектиран автомобилен път
◯	място за отпадъци	X	място за смяна на ГСМ
			не маркирана част

На схемата задължително се нанасят контурите на насаждението/имота, съществуващите и проектирани временни горски пътища, технологичните просеки, просеките за въжени линии, извозни пътища, временни складове както и връзката им със съществуващата автомобилна пътна мрежа

GISExplorer

II. Характеристика на насаждението

1.Вид на сечта ..прореждане...../ интензивност 25...%
Втори вид сеч ...../ интензивност .....%
2.Площ на подотдела .60.....ха. Размер на сечището.....5.8..... ха.
3.Състав по план/програма ББ6, ЧБ-1, ЗДБ-2, БК-1, действителен ББ-6, ЧБ-1, ЗДБ-2, БК-1
4.Запас на 1 ха: с клони..125.....куб.м/ха , без клони ..105.....куб. м/ха.
5.Среден наклон на терена ..23.....градуса.
6.Очакван добив от маркираната дървесина ..92.....лежаща маса, куб.м.

дърв. вид / категория	ББ	ЗДБ	ЧБ	БК	дърв. вид / категория	ББ	ЗДБ	ЧБ	БК	дърв. вид / категория	ББ	ЗДБ	ЧБ	БК
едра	1	–	–	–	дребна	3	–	2	–	вършина	6	2	2	2
средна	16	–	8	–	дърва	27	17	10	8	отпад	5	–	2	–

7.Наличие и характеристика на подраста преди сечта (състав, възраст, средна височина, % на покритие) .....ББ-6, ЧБ-1, ЗДБ-2, БК-1.....
.....

8.Средно извозно разстояние ..350.....м.

9.Други характеристики на насаждението / *подчертава се вярното*/ – **вододайна зона, горна граница на гората, скално-урвест терен с наклон над 30 ^{0}, защитна ивища на ЖП линия, защитна ивица край река, 200 м около хижа, техн. пр. борба с ерозия, Натура 2000, защитени територии, семепроизводствено н-я, ловностоп. територия, курортна гора, зелена зона, токовища, сватбовища, надлесни дървета, сервитути, защитени видове, описани в доклада за ГВКС, мъртва дървесина, биологично разнообразие и др.** .....ГВКС-2.....

ГВКС: .....

III. Технологични указания

1.Дървесината в насаждението да се добива при спазване на технологичната схема по т. I

2.Сечта ще се извършва с **БМТ.**

Кастренето на отсечените стъбла ще се извършва / *подчертава се вярното*/ **- в сечище / на временен склад.**
Разкройването на стъблата ще се извършва / *подчертава се вярното*/ - **в сечище / на временен склад.**

3.Извозът от сечището до временните складове ще се осъществява с / *подчертава се вярното*/ - **животинска тяга / трактор на дълги секции / къси секции / сортименти / с влачене по терена / изцяло натоварени.**
Ще се използват техники и технологии, които да не нарушават земната повърхност.
Пресичането на водните течения ще става перпендикулярно, като се изградят помощни съоръжения (мостове, проходи и скари) / Няма да се пресичат водни течения./ *подчертава се вярното*/ .

4.Проектирани нови горски автомобилни пътища съгласно Наредба 5 за строителството в горските територии без промяна на предназначението им: дължина .....м. широчина .....м.

5.Изграждане и ремонт на временни извозни горски пътища: –600м.
5.1 Тракторни – разстояние между тях ...м (не по-малко от 40 м), дължина...м, широчина 4 м.
5.2 Коларски - разстояние между тях.....м (не по-малко от 40 м), дължина ...м, широчина ...м

6.Просеки за въжени линии: ..... бр.
допустимо разстояние между просеките ..... м., дължина ..... м., широчина ..... м.

7.Направа на технологични просеки ...бр.
допустимо разстояние между тях .....м., дължина .....м., широчина ..... м.

8.Изграждане на нови временни складове (бр., площ в ха)
Брой складове ..... бр., площ .....ха. Изграждането им ще става извън заливните зони на реките и пътното платно на горските пътища.

9.Мерки за опазване на оставащите на корен дървета, подраста, младиняка и почвата.
Дърветата, подлежащи на сеч, ще се повалят в посока, свободна от подраст, младиняк и стоящи дървета.
При извоза оставащите на корен дървета ще се опазват от нараняване.

10.Начини за почистване на сечището
...разхвърляне по цялата площ на н-ето.....
Няма да се допуска оставяне на остатъци от сечта на разстояние по-малко от 20 м от краищата на пътното платно на пътищата от РПМ, на горските пътища, и на разстояние, не по-малко от 5 м от краищата на останалите автомобилни пътища, както и да не попадат във водните течения.

11.Други указания:
Извозената на временните складове дървесина ще се окачествява, кубира, надписва и складира на лонгони без да се допира до стоящи дървета. Технологичната такава и дървата за огрев ще се подреждат на фигури. Зареждането с ГСМ ще става само на определените за целта места. Всички горивосмазочни и битови отпадъци ежедневно ще се събират, изнасят извън горските територии и изхвърлят на определените за това места.

12.Всички операции по подготвителните и основните работи **ще се извършват съгласно изискванията на Правилника за здравословни и безопасни условия на труд в горите и правилата за противопожарна безопасност в горите. Обектите се оборудват с противопожарни средства съгласно Наредба № 8 от 11.05.2012 г.**

ЗАПОЗНАТ с технологичния план: ...../попълва се след издаването на позволителното за сеч/
Лицето по чл. 108, ал. 2 от ЗГ, на което е издадено позволително за сеч № .....
.....
/ трите имена, подпис, дата /
№ и дата на удостоверението за упражняване на лесовъдска практика: .....

Образец по чл.53, ал. 6 от НСГ

Изготвил: Тодор Узунов - горски стражар
/име, фамилия/, подпис: ..... Тодор Узунов .....
дата: 19.7.2022 г.,
№ и дата на удостоверението за упражняване на лесовъдска практика: 4438 / 30.9.2011 г.

Одобрил: инж. Ибрахим Муса - зам. директор,
/име, фамилия/, подпис: .....
дата: 19.7.2022 г.,
№ и дата на удостоверението за упражняване на лесовъдска практика: 9615 / 25.7.2013 г.

ТЕХНОЛОГИЧЕН ПЛАН № 1

За добив на дървесина от отдел **"67"** подотдел **"а"**
На ТП ДГС/ДЛС ТП ДГС Алабак */попълва се само за държавни гори/*
Община **Велинград**; Землище **гр. Велинград**;
имот с (кадастрален идентификатор/КВС) № ..... , */попълва се само за недържавни гори/*

I. Схема за добива на дървесина от насаждението

М 1:5000

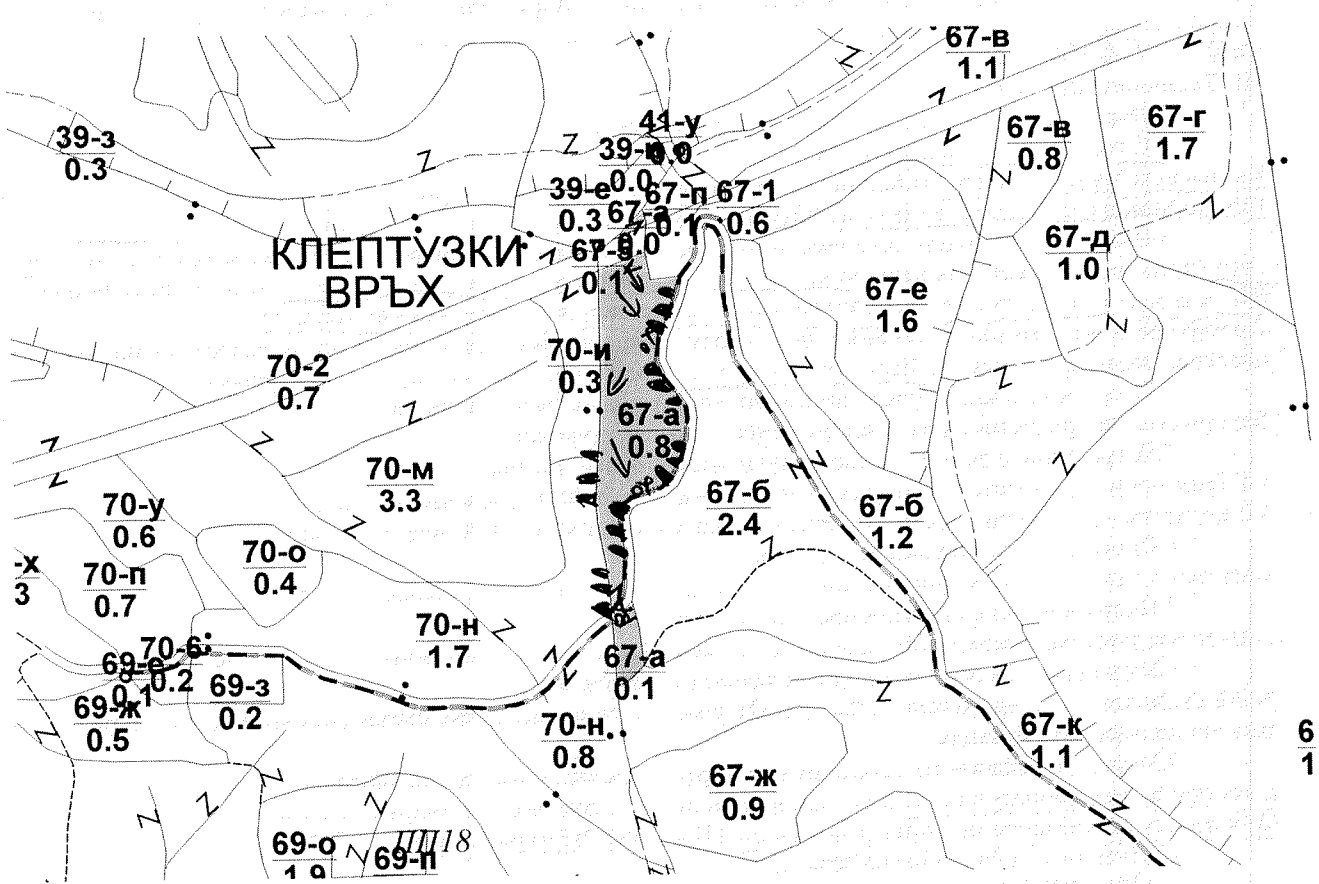

На схемата задължително се нанасят контурите на насаждението/имота, съществуващите и проектирани временни горски пътища, технологичните просеки, просеките за въжени линии, извозни пътища, временни складове както и връзката им със съществуващата автомобилна пътна мрежа

GISExplorer

II. Характеристика на насаждението

1.Вид на сечта ....пробирка...../ интензивност 20...%
Втори вид сеч ...../ интензивност .....%
2.Площ на подотдела ..0.9.....ха. Размер на сечището.....0.9..... ха.
3.Състав по план/програма..ББ-10....., действителен...ББ-10...ЧБ.....
4.Запас на 1 ха: с клони.....300....куб.м/ха , без клони ..266.....куб. м/ха.
5.Среден наклон на терена ..11.....градуса.
6.Очакван добив от маркираната дървесина .....28.....лежаща маса, куб.м.

дърв. вид / категория	ББ	ЧБ			дърв. вид / категория	ББ	ЧБ			дърв. вид / категория	ББ	ЧБ		
едра	3	–			дребна	–	–			вършина	1	–		
средна	15	2			дърва	7	1			отпад	4	1		

7.Наличие и характеристика на подраста преди сечта (състав, възраст, средна височина, % на покритие) .....ББ-10, ЧБ, Бръз.....
.....

8.Средно извозно разстояние ...100.....м.

9.Други характеристики на насаждението / *подчертава се вярното*/ – **вододайна зона, горна граница на гората, скално-урвест терен с наклон над 30 ^{0}, защитна ивища на ЖП линия, защитна ивица край река, 200 м около хижа, техн. пр. борба с ерозия, Натура 2000, защитени територии, семепроизводствено н-я, ловностоп. територия, курортна гора, зелена зона, токовища, сватбовища, надлесни дървета, сервитути, защитени видове, описани в доклада за ГВКС, мъртва дървесина, биологично разнообразие и др.** .....

ГВКС: ....ГВКС-2.....

III. Технологични указания

1.Дървесината в насаждението да се добива при спазване на технологичната схема по т. I

2.Сечта ще се извършва с **БМТ.**

Кастренето на отсечените стъбла ще се извършва / *подчертава се вярното*/ - **в сечище / на временен склад.**
Разкройването на стъблата ще се извършва / *подчертава се вярното*/ - **в сечище / на временен склад.**

3.Извозът от сечището до временните складове ще се осъществява с / *подчертава се вярното*/ - **животинска тяга / трактор на дълги секции / къси секции / сортименти / с влачене по терена / изцяло натоварени.**
Ще се използват техники и технологии, които да не нарушават земната повърхност.
Пресичането на водните течения ще става перпендикулярно, като се изградят помощни съоръжения (мостове, проходи и скари) / Няма да се пресичат водни течения./ *подчертава се вярното*/ .

4.Проектирани нови горски автомобилни пътища съгласно Наредба 5 за строителството в горските територии без промяна на предназначението им: дължина .....–.....м. широчина .....–.....м.

5.Изграждане и ремонт на временни извозни горски пътища:
5.1 Тракторни – разстояние между тях ...–...м (не по-малко от 40 м), дължина...–...м, широчина 4 м.
5.2 Коларски - разстояние между тях...–.....м (не по-малко от 40 м), дължина ...–...м, широчина ...–... м

6.Просеки за въжени линии: ...–... бр.
допустимо разстояние между просеките ...–..... м., дължина ...–..... м., широчина ...–..... м.

7.Направа на технологични просеки ...–.....бр.
допустимо разстояние между тях ...–.....м., дължина .....–.....м., широчина ...–..... м.

8.Изграждане на нови временни складове (бр., площ в ха)
Брой складове ...–..... бр., площ ...–.....ха. Изграждането им ще става извън заливните зони на реките и пътното платно на горските пътища.

9.Мерки за опазване на оставащите на корен дървета, подраста, младиняка и почвата.
Дърветата, подлежащи на сеч, ще се повалят в посока, свободна от подраст, младиняк и стоящи дървета.
При извоза оставащите на корен дървета ще се опазват от нараняване.

10.Начини за почистване на сечището
.....разхвърляне по цялата площ на н-ето.....
Няма да се допуска оставяне на остатъци от сечта на разстояние по-малко от 20 м от краищата на пътното платно на пътищата от РПМ, на горските пътища, и на разстояние, не по-малко от 5 м от краищата на останалите автомобилни пътища, както и да не попадат във водните течения.

11.Други указания:
Извозената на временните складове дървесина ще се окачествява, кубира, надписва и складира на лонгони без да се допира до стоящи дървета. Технологичната такава и дървата за огрев ще се подреждат на фигури. Зареждането с ГСМ ще става само на определените за целта места. Всички горивосмазочни и битови отпадъци ежедневно ще се събират, изнасят извън горските територии и изхвърлят на определените за това места.

12.Всички операции по подготвителните и основните работи **ще се извършват съгласно изискванията на Правилника за здравословни и безопасни условия на труд в горите и правилата за противопожарна безопасност в горите. Обектите се оборудват с противопожарни средства съгласно Наредба № 8 от 11.05.2012 г.**

ЗАПОЗНАТ с технологичния план: ...../попълва се след издаването на позволителното за сеч/
Лицето по чл. 108, ал. 2 от ЗГ, на което е издадено позволително за сеч № .....
.....

/ трите имена, подпис, дата /

№ и дата на удостоверението за упражняване на лесовъдска практика: .....

Образец по чл.53, ал. 6 от НСГ

Изготвил: Тодор Узунов - горски стражар
/име, фамилия/, подпис: .....
дата: 19.7.2022 г.,
№ и дата на удостоверението за упражняване на лесовъдска практика: 4438 / 30.9.2011 г.

Одобрил: инж. Ибрахим Муса - зам. директор,
/име, фамилия/, подпис: .....
дата: 19.7.2022 г.,
№ и дата на удостоверението за упражняване на лесовъдска практика: 9615 / 25.7.2013 г.

ТЕХНОЛОГИЧЕН ПЛАН № ...1...

За добив на дървесина от отдел **"67"** подотдел **"б"**
На ТП ДГС/ДЛС ТП ДГС Алабак */попълва се само за държавни гори/*
Община **Велинград**; Землище **гр. Велинград**;
имот с (кадастрален идентификатор/КВС) № ..... , */попълва се само за недържавни гори/*

I. Схема за добива на дървесина от насаждението

М 1:5000

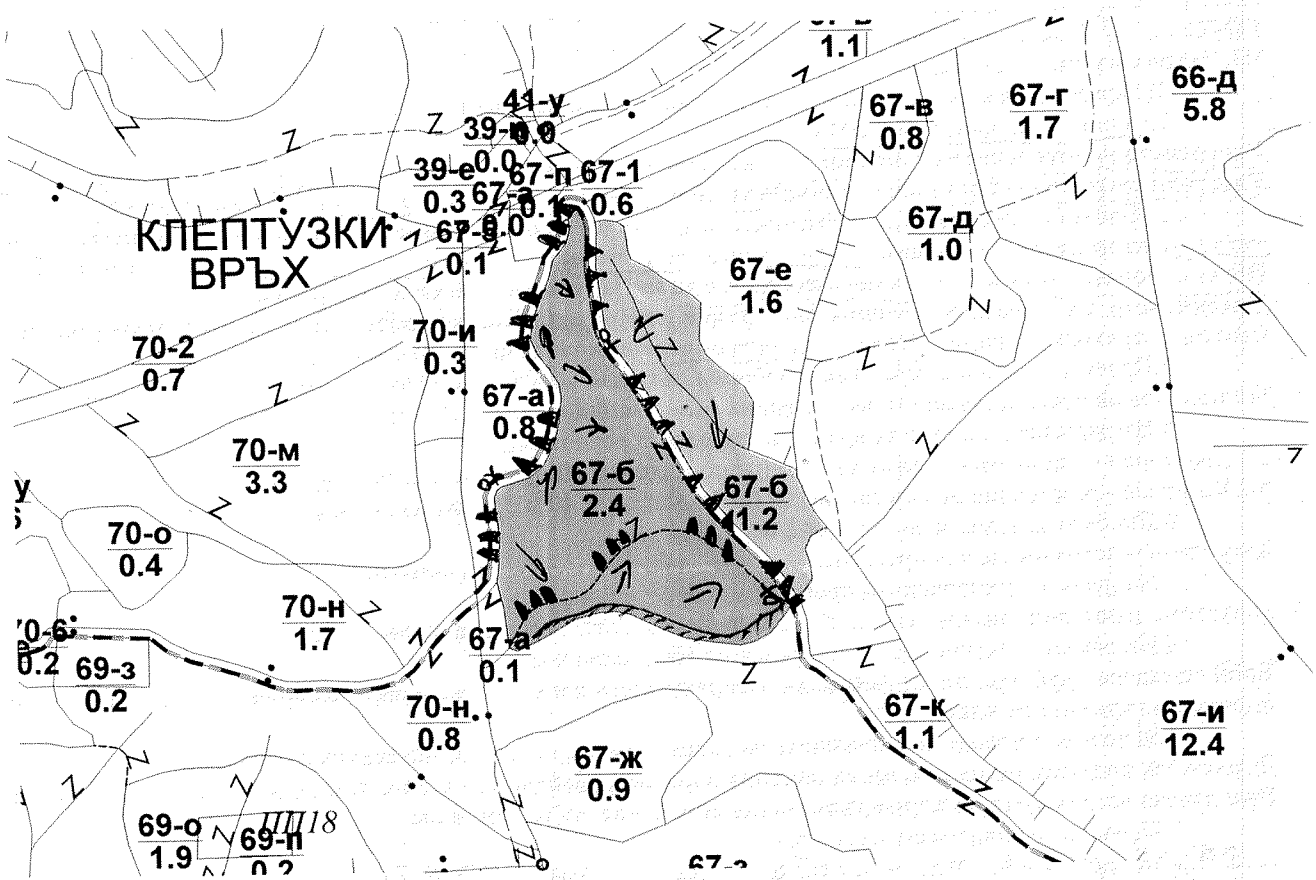

Легенда:

- ± ± ± ± проектирани коларски вр. извозни пътища
- ------ съществуващи извозни пътища
- ═══ съществуващ автомобилен път
- посока на извоз
- място за отпадъци
- буферна зона
- »»»»»» проектирани тракторни вр. извозни пътища
- ▲▲▲ временен склад Просеце
- xxxxxxx трасе на въжена линия
- =+=+=+= проектиран автомобилен път
- X място за смяна на ГСМ

На схемата задължително се нанасят контурите на насаждението/имота, съществуващите и проектирани временни горски пътища, технологичните просеки, просеките за въжени линии, извозни пътища, временни складове както и връзката им със съществуващата автомобилна пътна мрежа

GISExplorer

II. Характеристика на насаждението

1.Вид на сечта ...Пробирка...../ интензивност 10...%
Втори вид сеч ...-...../ интензивност ...-...%
2.Площ на подотдела ...3.6...ха. Размер на сечището.....3,90..... ха.
3.Състав по план/програма ББ-7, ЧБ-7, здгл-2, здб, бк действителен ББ-7, ЧБ-7, здгл-2, здб, бк
4.Запас на 1 ха: с клони...378...куб.м/ха , без клони 335.....куб. м/ха.
5.Среден наклон на терена .23.....градуса.
6.Очакван добив от маркираната дървесина .....97.....лежаща маса, куб.м.

дърв. вид / категория	ББ	ЧБ	здгл		дърв. вид / категория	ББ	ЧБ	здгл		дърв. вид / категория	ББ	ЧБ	здгл	
едра	5	9	4		дребна	2	2	1		вършина	1	2	–	
средна	18	21	5		дърва	9	18	3		отпад	6	14	2	

7.Наличие и характеристика на подраста преди сечта (състав, възраст, средна височина, % на покритие) .....ББ-7, ЧБ-7, здгл-2, здб и бк.....
.....

8.Средно извозно разстояние ..200.....м.

9.Други характеристики на насаждението / *подчертава се вярното*/ – **вододайна зона, горна граница на гората, скално-урвест терен с наклон над 30 ^{0}, защитна ивища на ЖП линия, защитна ивица край река, 200 м около хижа, техн. пр. борба с ерозия, Натура 2000, защитени територии, семепроизводствено н-я, ловностоп. територия, курортна гора, зелена зона, токовища, сватбовища, надлесни дървета, сервитути, защитени видове, описани в доклада за ГВКС, мъртва дървесина, биологично разнообразие и др.** .....

ГВКС: .....ГВКС-2.....

III. Технологични указания

1.Дървесината в насаждението да се добива при спазване на технологичната схема по т. I

2.Сечта ще се извършва с **БМТ.**

Кастренето на отсечените стъбла ще се извършва / *подчертава се вярното*/ - **в сечище / на временен склад.**
Разкройването на стъблата ще се извършва / *подчертава се вярното*/ - **в сечище / на временен склад.**

3.Извозът от сечището до временните складове ще се осъществява с / *подчертава се вярното*/ - **животинска тяга / трактор на дълги секции / къси секции / сортименти / с влачене по терена / изцяло натоварени.**
Ще се използват техники и технологии, които да не нарушават земната повърхност.
Пресичането на водните течения ще става перпендикулярно, като се изградят помощни съоръжения (мостове, проходи и скари) / Няма да се пресичат водни течения./ *подчертава се вярното*/ .

4.Проектирани нови горски автомобилни пътища съгласно Наредба 5 за строителството в горските територии без промяна на предназначението им: дължина ...-...м. широчина ...-...м.

5.Изграждане и ремонт на временни извозни горски пътища:
5.1 Тракторни – разстояние между тях ..-..м (не по-малко от 40 м), дължина..-..м, широчина 4 м.
5.2 Коларски - разстояние между тях..-....м (не по-малко от 40 м), дължина ..-..м, широчина ..-..м

6.Просеки за въжени линии: ...-... бр.
допустимо разстояние между просеките ...-..... м., дължина .....-..... м., широчина .....-..... м.

7.Направа на технологични просеки .....-..бр.
допустимо разстояние между тях .....-.....м., дължина ...-.....м., широчина .....-..... м.

8.Изграждане на нови временни складове (бр., площ в ха)
Брой складове ..М.. бр., площ ..0,01..ха. Изграждането им ще става извън заливните зони на реките и пътното платно на горските пътища.

9.Мерки за опазване на оставащите на корен дървета, подраста, младиняка и почвата.
Дърветата, подлежащи на сеч, ще се повалят в посока, свободна от подраст, младиняк и стоящи дървета.
При извоза оставащите на корен дървета ще се опазват от нараняване.

10.Начини за почистване на сечището
....разхвърляне по цялата площ на н-ето.....
Няма да се допуска оставяне на остатъци от сечта на разстояние по-малко от 20 м от краищата на пътното платно на пътищата от РПМ, на горските пътища, и на разстояние, не по-малко от 5 м от краищата на останалите автомобилни пътища, както и да не попадат във водните течения.

11.Други указания:
Извозената на временните складове дървесина ще се окачествява, кубира, надписва и складира на лонгони без да се допира до стоящи дървета. Технологичната такава и дървата за огрев ще се подреждат на фигури. Зареждането с ГСМ ще става само на определените за целта места. Всички горивосмазочни и битови отпадъци ежедневно ще се събират, изнасят извън горските територии и изхвърлят на определените за това места.

12.Всички операции по подготвителните и основните работи **ще се извършват съгласно изискванията на Правилника за здравословни и безопасни условия на труд в горите и правилата за противопожарна безопасност в горите. Обектите се оборудват с противопожарни средства съгласно Наредба № 8 от 11.05.2012 г.**

ЗАПОЗНАТ с технологичния план: ...../попълва се след издаването на позволителното за сеч/
Лицето по чл. 108, ал. 2 от ЗГ, на което е издадено позволително за сеч № .....
.....
/ трите имена, подпис, дата /
№ и дата на удостоверението за упражняване на лесовъдска практика: .....

Образец по чл.53, ал. 6 от НСГ

Изготвил: Тодор Узунов - горски стражар
/име, фамилия/, подпис: .....
дата: 12.9.2022 г.,
№ и дата на удостоверението за упражняване на лесовъдска практика: 4438 / 30.9.2011 г.

Одобрил: инж. Ибрахим Мусса
/име, фамилия/, подпис: .....
дата: 12.9.2022 г.,
№ и дата на удостоверението за упражняване на лесовъдска практика: 9615/25.07.2013г.

ТЕХНОЛОГИЧЕН ПЛАН № ...1...

За добив на дървесина от отдел **"67"** подотдел **"в"**
На ТП ДГС/ДЛС ТП ДГС Алабак */попълва се само за държавни гори/*
Община **Велинград**; Землище **гр. Велинград**;
имот с (кадастрален идентификатор/КВС) № ..... , */попълва се само за недържавни гори/*

I. Схема за добива на дървесина от насаждението

М 1:10000

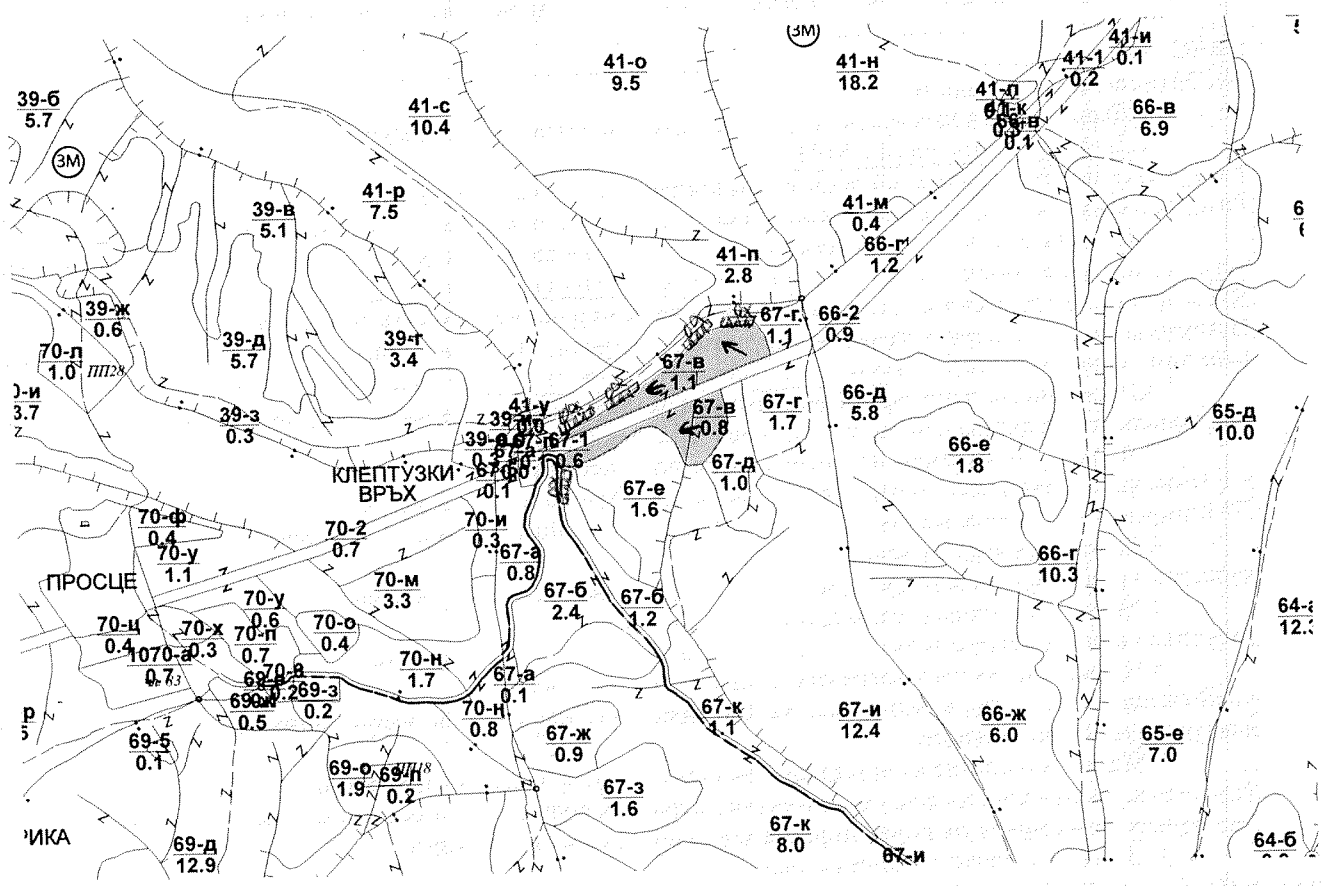

Легенда:

± ± ± ±	проектирани коларски вр. извозни пътища
- - - - - -	съществуващи извозни пътища
======	съществуващ автомобилен път
^^^	Марк. насаждение
◯	място за отпадъци
⇒	посока на извоз
▲▲▲	временен склад Клептузки Връх
xxxxxxx	трасе на въжена линия
=+=+=+=	проектиран автомобилен път
∝	място за смяна на ГСМ

На схемата задължително се нанасят контурите на насаждението/имота, съществуващите и проектирани временни горски пътища, технологичните просеки, просеките за въжени линии, извозни пътища, временни складове както и връзката им със съществуващата автомобилна пътна мрежа

GISExplorer

II. Характеристика на насаждението

1.Вид на сечта ...Прочистване.../ интензивност .....%
Втори вид сеч ...../ интензивност .....%
2.Площ на подотдела ...1.9....ха. Размер на сечището.....1.9..... ха.
3.Състав по план/програма..7.бб 3.ръб2, б.бл,.., действителен...7.бб 3.ръб2, б.бл,
4.Запас на 1 ха: с клони...210.....куб.м/ха , без клони ....185....куб. м/ха.
5.Среден наклон на терена ..20.....градуса.
6.Очакван добив от маркираната дървесина .....42.....лежаща маса, куб.м.

дърв. вид / категория	г.б	б.б	з.ръб		дърв. вид / категория	г.б	б.б	з.ръб		дърв. вид / категория	г.б	б.б	з.ръб	
едра	2	—	—		дребна	2	—	—		вършина	2	—	0,4	
средна	17	1	—		дърва	11	1	8		отпар	5	—	—	

7.Наличие и характеристика на подраста преди сечта (състав, възраст, средна височина, % на покритие) .....7.бб 7,...3.ръб2,...б.бл 1,.....
.....
8.Средно извозно разстояние ...150.....м.
9.Други характеристики на насаждението / *подчертава се вярното*/ – **вододайна зона, горна граница на гората, скално-урвест терен с наклон над 30 ^{0}, защитна ивица на ЖП линия, защитна ивица край река, 200 м около хижа, техн. пр. борба с ерозия, Натура 2000, защитени територии, семепроизводствено н-я, ловностоп. територия, курортна гора, зелена зона, токовища, сватбовища, надлесни дървета, сервитути, защитени видове, описани в доклада за ГВКС, мъртва дървесина, биологично разнообразие и др.**
.....
ГВКС: 21.....
III. Технологични указания

1.Дървесината в насаждението да се добива при спазване на технологичната схема по т. I
2.Сечта ще се извършва с **БМТ.**
Кастренето на отсечените стъбла ще се извършва / *подчертава се вярното*/ **- в сечище / на временен склад.**
Разкрояването на стъблата ще се извършва / *подчертава се вярното*/ - **в сечище / на временен склад.**
3.Извозът от сечището до временните складове ще се осъществява с / *подчертава се вярното*/ - **животинска тяга / трактор на дълги секции / къси секции / сортименти / с влачене по терена / изцяло натоварени.**
Ще се използват техники и технологии, които да не нарушават земната повърхност.
Пресичането на водните течения ще става перпендикулярно, като се изградят помощни съоръжения (мостове, проходи и скари) / Няма да се пресичат водни течения./ *подчертава се вярното*/ .
4.Проектирани нови горски автомобилни пътища съгласно Наредба 5 за строителството в горските територии без промяна на предназначението им: дължина .....м. широчина .....м.
5.Изграждане и ремонт на временни извозни горски пътища:
5.1 Тракторни – разстояние между тях ...м (не по-малко от 40 м), дължина...м, широчина 4 м.
5.2 Коларски - разстояние между тях.....м (не по-малко от 40 м), дължина .....м, широчина ... м
6.Просеки за въжени линии: ..... бр.
допустимо разстояние между просеките ..... м., дължина ..... м., широчина ..... м.
7.Направа на технологични просеки .....бр.
допустимо разстояние между тях .....м., дължина .....м., широчина ..... м.
8.Изграждане на нови временни складове (бр., площ в ха)
Брой складове ..... бр., площ .....ха. Изграждането им ще става извън заливните зони на реките и пътното платно на горските пътища.
9.Мерки за опазване на оставащите на корен дървета, подраста, младиняка и почвата.
Дърветата, подлежащи на сеч, ще се повалят в посока, свободна от подраст, младиняк и стоящи дървета.
При извоза оставащите на корен дървета ще се опазват от нараняване.
10.Начини за почистване на сечището
Разхвърляне на отпара и вършината върху цялата площ на насеку.
Няма да се допуска оставяне на остатъци от сечта на разстояние по-малко от 20 м от краищата на пътното платно на пътищата от РПМ, на горските пътища, и на разстояние, не по-малко от 5 м от краищата на останалите автомобилни пътища, както и да не попадат във водните течения.
11.Други указания:
Извозената на временните складове дървесина ще се окачествява, кубира, надписва и складира на лонгони без да се допира до стоящи дървета. Технологичната такава и дървата за огрев ще се подреждат на фигури.
Зареждането с ГСМ ще става само на определените за целта места. Всички горивосмазочни и битови отпадъци ежедневно ще се събират, изнасят извън горските територии и изхвърлят на определените за това места.
12.Всички операции по подготвителните и основните работи **ще се извършват съгласно изискванията на Правилника за здравословни и безопасни условия на труд в горите и правилата за противопожарна безопасност в горите. Обектите се оборудват с противопожарни средства съгласно Наредба № 8 от 11.05.2012 г.**

ЗАПОЗНАТ с технологичния план: ..Петрова...../попълва се след издаването на позволителното за сеч/
Лицето по чл. 108, ал. 2 от ЗГ, на което е издадено позволително за сеч № .....
.....
/ трите имена, подпис, дата /
№ и дата на удостоверението за упражняване на лесовъдска практика: ..4428/20.09.2011.....

Образец по чл. 53, ал. 6 от НСГ

Изготвил: инж. Красимир Шарков
/име, фамилия/, подпис: .....
дата: 23.6.2022 г.,
№ и дата на удостоверението за упражняване на лесовъдска практика: 9848 / 23.9.2013 г.

Одобрил: инж. Ибрахим Муса
/име, фамилия/, подпис: .....
дата: 23.6.2022 г.,
№ и дата на удостоверението за упражняване на лесовъдска практика: 9615 / 25.7.2013 г.

ТЕХНОЛОГИЧЕН ПЛАН № 1

За добив на дървесина от отдел "67" подотдел "е"
На ТП ДГС/ДЛС ТП ДГС Алабак */попълва се само за държавни гори/*
Община **Велинград**; Землище **гр. Велинград**;
имот с (кадастрален идентификатор/КВС) № ..... , */попълва се само за недържавни гори/*

I. Схема за добива на дървесина от насаждението

М 1:5000

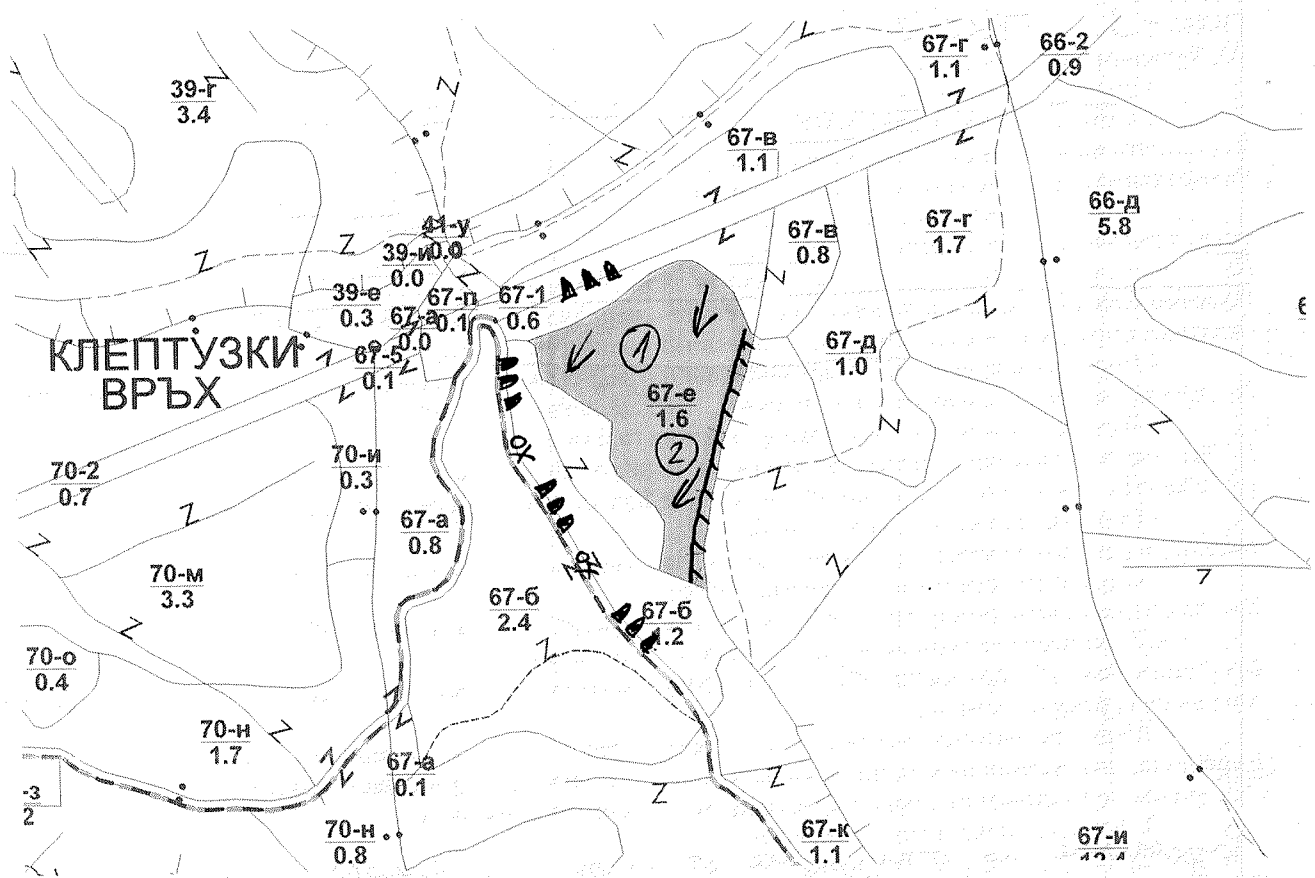

Легенда:
- Маркирано насаждение
- съществуващи извозни пътища
- съществуващ автомобилен път
- ① отворени котли
- място за отпадъци
- посока на извоз
- временен склад Клептузки връх
- не маркирана гора (буферна зона)
- проектиран автомобилен път
- X място за ГСМ

На схемата задължително се нанасят контурите на насаждението/имота, съществуващите и проектирани временни горски пътища, технологичните просеки, просеките за въжени линии, извозни пътища, временни складове както и връзката им със съществуващата автомобилна пътна мрежа

GISExplorer

II. Характеристика на насаждението

1.Вид на сечта ...Постепенно-котловинна...../ интензивност ..30..%
Втори вид сеч ...../ интензивност .....%
2.Площ на подотдела ...1,6...ха. Размер на сечището.....1,3..... ха.
3.Състав по план/програма 25 7 здб 3....., действителен...25 7 здб 3.....
4.Запас на 1 ха: с клони...169.....куб.м/ха , без клони ..144.....куб. м/ха.
5.Среден наклон на терена ...20.....градуса.
6.Очакван добив от маркираната дървесина .....59.....лежаща маса, куб.м.

дърв. вид / категория	г.бор	здб			дърв. вид / категория	г.бор	здб			дърв. вид / категория	г.бор	здб		
едра	26	–			дребна	1	–			вършина	3	2		
средна	6	–			дърва	21	5			отпад	13	–		

7.Наличие и характеристика на подраста преди сечта (състав, възраст, средна височина, % на покритие) ...здб 7 25 3 – възраст 30 год., пълнота 0,7, h – 6-7 м, бонитет 4, 5.....

8.Средно извозно разстояние .....400.....м.

9.Други характеристики на насаждението / *подчертава се вярното*/ – **вододайна зона, горна граница на гората, скално-урвест терен с наклон над 30 ^{0}, защитна ивица на ЖП линия, защитна ивица край река, 200 м около хижа, техн. пр. борба с ерозия, Натура 2000, защитени територии, семепроизводствено н-я, ловностоп. територия, курортна гора, зелена зона, токовища, сватбовища, надлесни дървета, сервитути, защитени видове, описани в доклада за ГВКС, мъртва дървесина, биологично разнообразие и др.** .....

ГВКС: – 3, ГВКС – 2.....

III. Технологични указания

1.Дървесината в насаждението да се добива при спазване на технологичната схема по т. I

2.Сечта ще се извършва с **БМТ.**

Кастренето на отсечените стъбла ще се извършва / *подчертава се вярното*/ - **в сечище / на временен склад.**
Разкройването на стъблата ще се извършва / *подчертава се вярното*/ - **в сечище / на временен склад.**

3.Извозът от сечището до временните складове ще се осъществява с / *подчертава се вярното*/ - **животинска тяга / трактор на дълги секции / къси секции / сортименти / с влачене по терена / изцяло натоварени.**
Ще се използват техники и технологии, които да не нарушават земната повърхност.
Пресичането на водните течения ще става перпендикулярно, като се изградят помощни съоръжения (мостове, проходи и скари) / Няма да се пресичат водни течения./ *подчертава се вярното*/.

4.Проектирани нови горски автомобилни пътища съгласно Наредба 5 за строителството в горските територии без промяна на предназначението им: дължина ...–...м. широчина ...–...м.

5.Изграждане и ремонт на временни извозни горски пътища:
5.1 Тракторни – разстояние между тях –м (не по-малко от 40 м), дължина–..м, широчина 4 м.
5.2 Коларски - разстояние между тях.–.....м (не по-малко от 40 м), дължина ..–..м, широчина –.. м

6.Просеки за въжени линии: ...–... бр.
допустимо разстояние между просеките ...–... м., дължина .....–..... м., широчина ...–..... м.

7.Направа на технологични просеки ...–...бр.
допустимо разстояние между тях ...–.....м., дължина .....–.....м., широчина .....–..... м.

8.Изграждане на нови временни складове (бр., площ в ха)
Брой складове ..–..... бр., площ ..–.....ха. Изграждането им ще става извън заливните зони на реките и пътното платно на горските пътища.

9.Мерки за опазване на оставащите на корен дървета, подраста, младиняка и почвата.
Дърветата, подлежащи на сеч, ще се повалят в посока, свободна от подраст, младиняк и стоящи дървета.
При извоза оставащите на корен дървета ще се опазват от нараняване.

10.Начини за почистване на сечището
...Разхвърляне на отпадъците от сечта по цялото сечище.....
Няма да се допуска оставяне на остатъци от сечта на разстояние по-малко от 20 м от краищата на пътното платно на пътищата от РПМ, на горските пътища, и на разстояние, не по-малко от 5 м от краищата на останалите автомобилни пътища, както и да не попадат във водните течения.

11.Други указания:
Извозената на временните складове дървесина ще се окачествява, кубира, надписва и складира на лонгони без да се допира до стоящи дървета. Технологичната такава и дървата за огрев ще се подреждат на фигури. Зареждането с ГСМ ще става само на определените за целта места. Всички горивосмазочни и битови отпадъци ежедневно ще се събират, изнасят извън горските територии и изхвърлят на определените за това места.

12.Всички операции по подготвителните и основните работи **ще се извършват съгласно изискванията на Правилника за здравословни и безопасни условия на труд в горите и правилата за противопожарна безопасност в горите. Обектите се оборудват с противопожарни средства съгласно Наредба № 8 от 11.05.2012 г.**

ЗАПОЗНАТ с технологичния план: ...../попълва се след издаването на позволителното за сеч/
Лицето по чл. 108, ал. 2 от ЗГ, на което е издадено позволително за сеч № .....
.....
/ трите имена, подпис, дата /
№ и дата на удостоверението за упражняване на лесовъдска практика: .....

Образец по чл.53, ал. 6 от НСГ

Изготвил: Красимир Алендаров - горски стражар
/име, фамилия/, подпис: .....
дата: 12.9.2022 г.,
№ и дата на удостоверението за упражняване на лесовъдска практика: 7239 / 25.6.2012 г.

Одобрил: инж. Ибрахим Муса
лесничей,
/име, фамилия/, подпис: .....
дата: 12.09.22 г.
№ и дата на удостоверението за упражняване на лесовъдска практика: 9615/25.07.2013 г.

ТЕХНОЛОГИЧЕН ПЛАН № 1

За добив на дървесина от отдел **"67"** подотдел **"о"**
На ТП ДГС/ДЛС ТП ДГС Алабак */попълва се само за държавни гори/*
Община **Велинград**; Землище **гр. Велинград**;
имот с (кадастрален идентификатор/КВС) № ...../..... , */попълва се само за недържавни гори/*

I. Схема за добива на дървесина от насаждението

М 1:10000

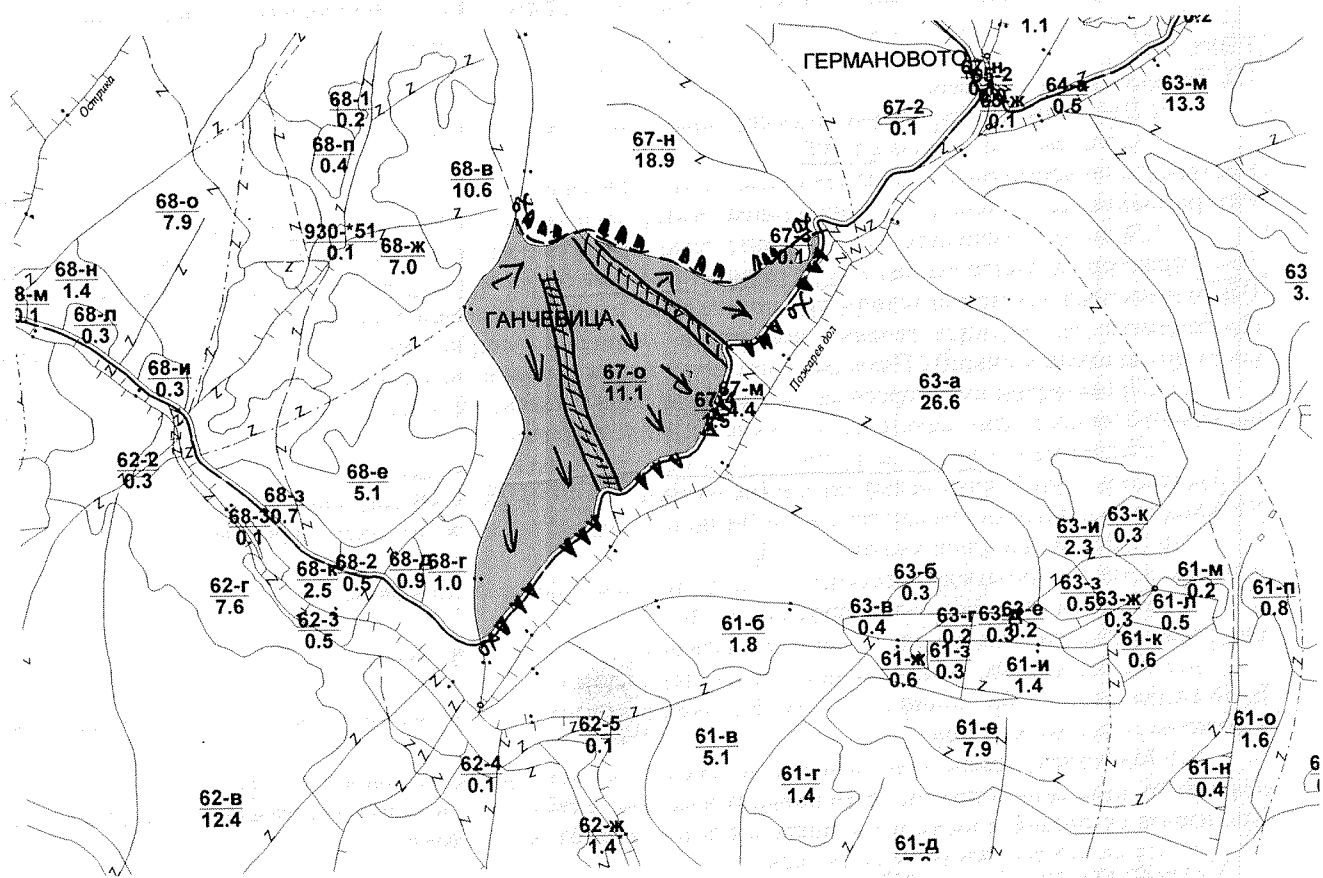

Легенда:

± ± ± ±	проектирани коларски вр. извозни пътища		посока на извод
- - - - - -	съществуващи извозни пътища (за ремонт	▲▲▲	временен склад
//////	буферна зона	xxxxxxx	трасе на въжена линия
	марк. насаждение	=+=+=+=	проектиран автомобилен път
◎	място за отпадъци	X	място за ТСМ

На схемата задължително се нанасят контурите на насаждението/имота, съществуващите и проектирани временни горски пътища, технологичните просеки, просеките за въжени линии, извозни пътища, временни складове както и връзката им със съществуващата автомобилна пътна мрежа

GISExplorer

II. Характеристика на насаждението

1.Вид на сечта ...Прореждане.../ интензивност 20...%
Втори вид сеч ...../ интензивност .....%
2.Площ на подотдела 11,1...ха. Размер на сечището...9,1.....ха.
3.Състав по план/програма. 55-9...3Б6.1...ТП...3/ТП действителен. 55-9...3Б6.1...ТП...3/ТП
4.Запас на 1 ха: с клони.....куб.м/ха , без клони .....куб. м/ха.
5.Среден наклон на терена ...27.....градуса.
6.Очакван добив от маркираната дървесина ....195.....лежаща маса, куб.м.

дърв. вид / категория					дърв. вид / категория					дърв. вид / категория				
	б.бор	зъб				с.бор	зъб				с.бор	зъб		
едра	11				дребна	5				вършина	11	89		
средна	72	—			дърва	99	48			отпад	18	—		

7.Наличие и характеристика на подраста преди сечта (състав, възраст, средна височина, % на покритие) ...55-9...3Б6.1...ТП...3/ТП.....
.....
8.Средно извозно разстояние ...300.....м.
9.Други характеристики на насаждението / *подчертава се вярното*/ – **вододайна зона, горна граница на гората, скално-урвест терен с наклон над 30 ^{0}, защитна ивица на ЖП линия, защитна ивица край река, 200 м около хижа, техн. пр. борба с ерозия, Натура 2000, защитени територии, семепроизводствено н-я, ловностоп. територия, курортна гора, зелена зона, токовища, сватбовища, надлесни дървета, сервитути, защитени видове, описани в доклада за ГВКС, мъртва дървесина, биологично разнообразие и др.**
.....
ГВКС: -2.....

III. Технологични указания

1.Дървесината в насаждението да се добива при спазване на технологичната схема по т. I
2.Сечта ще се извършва с **БМТ.**
Кастренето на отсечените стъбла ще се извършва / *подчертава се вярното*/ **- в сечище / на временен склад.**
Разкройването на стъблата ще се извършва / *подчертава се вярното*/ **- в сечище / на временен склад.**
3.Извозът от сечището до временните складове ще се осъществява с / *подчертава се вярното*/ - **животинска тяга / трактор на дълги секции / къси секции / сортименти / с влачене по терена / изцяло натоварени.**
Ще се използват техники и технологии, които да не нарушават земната повърхност.
Пресичането на водните течения ще става перпендикулярно, като се изградят помощни съоръжения (мостове, проходи и скари) / Няма да се пресичат водни течения./ *подчертава се вярното*/ .
4.Проектирани нови горски автомобилни пътища съгласно Наредба 5 за строителството в горските територии без промяна на предназначението им: дължина .....м. широчина .....м.
5.Изграждане и ремонт на временни извозни горски пътища: – 600м.
5.1 Тракторни – разстояние между тях ..м (не по-малко от 40 м), дължина...м, широчина 4 м.
5.2 Коларски - разстояние между тях.....м (не по-малко от 40 м), дължина ...м, широчина ... м
6.Просеки за въжени линии: ..... бр.
допустимо разстояние между просеките ..... м., дължина ..... м., широчина ..... м.
7.Направа на технологични просеки .....бр.
допустимо разстояние между тях .....м., дължина .....м., широчина ..... м.
8.Изграждане на нови временни складове (бр., площ в ха)
Брой складове ..... бр., площ .....ха. Изграждането им ще става извън заливните зони на реките и пътното платно на горските пътища.
9.Мерки за опазване на оставащите на корен дървета, подраста, младиняка и почвата.
Дърветата, подлежащи на сеч, ще се повалят в посока, свободна от подраст, младиняк и стоящи дървета.
При извоза оставащите на корен дървета ще се опазват от нараняване.
10.Начини за почистване на сечището
.....Разхвърляне по отпадъците по цялото сечище.....
Няма да се допуска оставяне на остатъци от сечта на разстояние по-малко от 20 м от краищата на пътното платно на пътищата от РПМ, на горските пътища, и на разстояние, не по-малко от 5 м от краищата на останалите автомобилни пътища, както и да не попадат във водните течения.
11.Други указания:
Извозената на временните складове дървесина ще се окачествява, кубира, надписва и складира на лонгони без да се допира до стоящи дървета. Технологичната такава и дървата за огрев ще се подреждат на фигури.
Зареждането с ГСМ ще става само на определените за целта места. Всички горивосмазочни и битови отпадъци ежедневно ще се събират, изнасят извън горските територии и изхвърлят на определените за това места.
12.Всички операции по подготвителните и основните работи **ще се извършват съгласно изискванията на Правилника за здравословни и безопасни условия на труд в горите и правилата за противопожарна безопасност в горите. Обектите се оборудват с противопожарни средства съгласно Наредба № 8 от 11.05.2012 г.**

ЗАПОЗНАТ с технологичния план: ...../попълва се след издаването на позволителното за сеч/
Лицето по чл. 108, ал. 2 от ЗГ, на което е издадено позволително за сеч № .....
.....
/ трите имена, подпис, дата /
№ и дата на удостоверението за упражняване на лесовъдска практика: .....

Образец по чл. 53, ал. 6 от НСГ

Изготвил: Иван Русинов
..... /име, фамилия,/ подпис
дата: 06.10.22 г.,
№ и дата на удостоверението за упражняване на лесовъдска практика: 3083

Одобрил: ...
инж. Ибрахим Муса – зам.директор
име, фамилия,/ подпис
дата: 28.10.22 г.,
№ и дата на удостоверението за упражняване на лесовъдска практика: 9615/25.07.2013 г.

ТЕХНОЛОГИЧЕН ПЛАН № 1

За добив на дървесина от отдел 426 подотдел в
На ТП ДГС АЛАБАК /попълва се само за държавни гори/
Община ...; Землище ...;
имот с (кадастрален идентификатор/КВС) №..... /попълва се само за недържавни гори/

I. Схема за добива на дървесина от насаждението

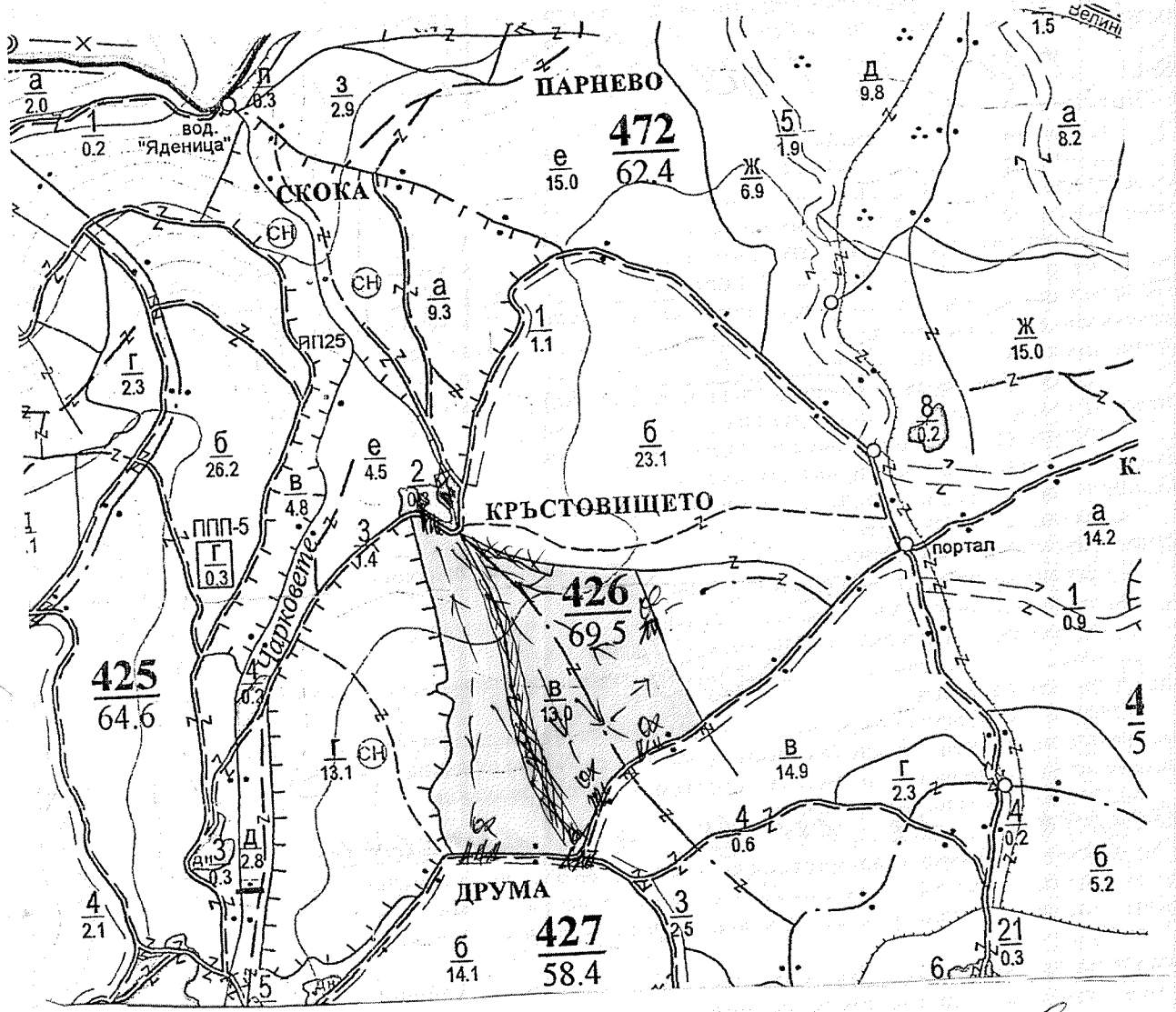

Легенда:

± ± ± ±	проектирани коларски вр. извозни пътища
- - - - - -	съществуващи извозни пътища
=======	съществуващ автомобилен път
^^^^^^^	технологична просека
	насаждение
O	място за отпадъци
→	посока на извоз
»»»»»	проектирани тракторни вр. извозни пътища
▲ ▲ ▲	временен склад Кръстовището
xxxxxx	трасе на въжена линия
=+=+=+=	проектиран автомобилен път
XXXXXX	немаркирана част
X	място за смяна на ГСМ

На схемата задължително се нанасят контурите на насаждението/имота, съществуващите и проектирани временни горски пътища, технологичните просеки, просеките за въжени линии, извозни пътища, временни складове ... автомобилна пътна мрежа

II. Характеристика на насаждението

1.Вид на сечта ...изборно прореждане... / интензивност 20 %

Втори вид сеч ..... / интензивност ..... %

2.Площ на подотдела 13.0 ...ха. Размер на сечището 12.2 ...ха.

3.Състав по план/програма ...ела 9 см 1..., действителен.....

4.Запас на 1 ха: с клони ...620...куб.м/ха , без клони ...566...куб. м/ха.

5.Среден наклон на терена ...16...градуса.

6.Очакван добив от маркираната дървесина ...1188...лежаща маса, куб.м.

дърв. вид / категория	ела	см	бб		дърв. вид / категория	ела	см	бб		дърв. вид / категория				
едра	581	189	10		дребна	2	1	–						
средна	155	40	8		дърва	134	59	9		вършина				

7.Наличие и характеристика на подраста преди сечта (състав, възраст, средна височина, % на покритие) .....

8.Средно извозно разстояние 300 м.

9.Други характеристики на насаждението / *подчертава се вярното*/ – **вододайна зона, горна граница на гората, скално-урвест терен с наклон над 30 ^{0}, защитна ивица на ЖП линия, защитна ивица край река, 200 м около хижа, техн. пр. борба с ерозия, Натура 2000, защитени територии, семепроизводствено н-я, ловностоп. територия, курортна гора, зелена зона, токовища, сватбовища, надлесни дървета, сервитути, защитени видове, описани в доклада за ГВКС, мъртва дървесина, биологично разнообразие и др.**

ГВКС: ГВКС-1, ГВКС-2 BG0001386

III. Технологични указания

1.Дървесината в насаждението да се добива при спазване на технологичната схема по т. I

2.Сечта ще се извършва с БМТ.

Кастренето на отсечените стъбла ще се извършва / *подчертава се вярното*/ - **в сечище / на временен склад.**

Разкройването на стъблата ще се извършва / *подчертава се вярното*/ - **в сечище / на временен склад.**

3.Извозът от сечището до временните складове ще се осъществява с / *подчертава се вярното*/ - **животинска тяга / трактор на дълги секции / къси секции / сортименти / с влачене по терена / изцяло натоварени.**

Ще се използват техники и технологии, които да не нарушават земната повърхност.

Пресичането на водните течения ще става перпендикулярно, като се изградят помощни съоръжения (мостове, проходи и скари) / Няма да се пресичат водни течения./ *подчертава се вярното*/

4.Проектирани нови горски автомобилни пътища съгласно Наредба 5 за строителството в горските територии без промяна на предназначението им: дължина .....м. широчина .....м.

5.Изграждане и ремонт на временни извозни горски пътища:

5.1 Тракторни – разстояние между тях ...м (не по-малко от 40 м), дължина...м, широчина 4 м.

5.2 Коларски - разстояние между тях.....м (не по-малко от 40 м), дължина .....м, широчина ... м

6.Просеки за въжени линии: ..... бр.

допустимо разстояние между просеките ..... м., дължина ..... м., широчина ..... м.

7.Направа на технологични просеки .....бр.

допустимо разстояние между тях .....м., дължина .....м., широчина ..... м.

8.Изграждане на нови временни складове (бр., площ в ха)

Брой складове ..... бр., площ .....ха. Изграждането им ще става извън заливните зони на реките и пътищата платно на горските пътища.

9.Мерки за опазване на оставащите на корен дървета, подраста, младиняка и почвата.

Дърветата, подлежащи на сеч, ще се повалят в посока, свободна от подраст, младиняк и стоящи дървета.

При извоза оставащите на корен дървета ще се опазват от нараняване.

10.Начини за почистване на сечището

...събиране на отпада на купчини...

Няма да се допуска оставяне на остатъци от сечта на разстояние по-малко от 20 м от краищата на пътното платно на пътищата от РПМ, на горските пътища, и на разстояние, не по-малко от 5 м от краищата на останалите автомобилни пътища, както и да не попадат във водните течения.

11.Други указания:

Извозената на временните складове дървесина ще се окачествява, кубира, надписва и складира на лонгони без да се допира до стоящи дървета. Технологичната такава и дървата за огрев ще се подреждат на фигури. Зареждането с ГСМ ще става само на определените за целта места. Всички горивосмазочни и битови отпадъци ежедневно ще се събират, изнасят извън горските територии и изхвърлят на определените за това места.

12.Всички операции по подготвителните и основните работи ще се извършват съгласно изискванията на **Правилника за здравословни и безопасни условия на труд в горите и правилата за противопожарна безопасност в горите. Обектите се оборудват с противопожарни средства съгласно Наредба № 8 от 11.05.2012 г.**

ЗАПОЗНАТ с технологичния план: ...../попълва се след издаването на позволителното за сеч/

Лицето по чл. 108, ал. 2 от ЗГ, на което е издадено позволително за сеч № .....

.....

/ трите имена, подпис, дата /

№ и дата на удостоверението за упражняване на лесовъдска практика: .....

Образец по чл. 53, ал. 6 от НСГ

Изготвил: .....
инж. Александър Миленов
/име, фамилия,/ подпис
дата 06.10.22 г.,
№ и дата на удостоверението за упражняване на лесовъдска практика: 3293/25.05.11 г.

Одобрил: .....
инж. Ибрахим Муса – зам.директор
име, фамилия,/ подпис
дата: 29.10.22 г.,
№ и дата на удостоверението за упражняване на лесовъдска практика: 9615/25.07.2013 г.

ТЕХНОЛОГИЧЕН ПЛАН № 1

За добив на дървесина от отдел 424 подотдел с
На **ТП ДГС АЛАБАК** */попълва се само за държавни гори/*
Община Б-д; Землище Б-д;
имот с (кадастрален идентификатор/КВС) №....., */попълва се само за недържавни гори/*

I. Схема за добива на дървесина от насаждението

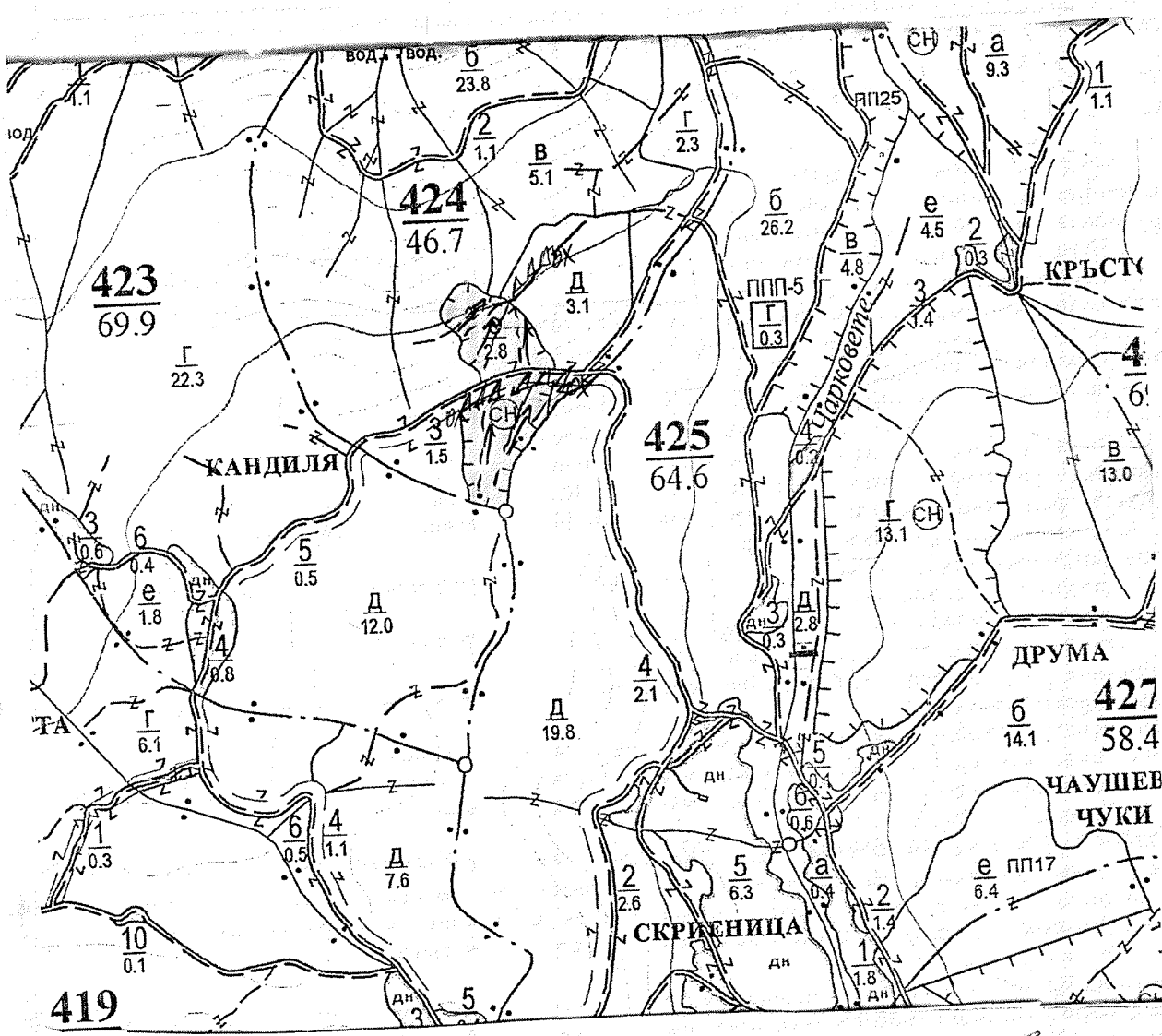

Легенда:

- ± ± ± ± проектирани коларски вр. извозни пътища
- - - - - - - съществуващи извозни пътища
- ========= съществуващ автомобилен път
- ^^^^^^^^^ технологична просека
- насаждение
- О място за отпадъци
- посока на извоз
- проектирани тракторни вр. извозни пътища
- ▲ ▲ ▲ временен склад Кандиля
- XXXXXX трасе на въжена линия
- =+=+=+= проектиран автомобилен път
- немаркирана част
- Х място за смяна на ГСМ

На схемата задължително се нанасят контурите на насаждението/имота, съществуващите и проектирани временни горски пътища, технологичните просеки, просеките за въжени линии, извозни пътища, временни складове

II. Характеристика на насаждението

1.Вид на сечта ..... селекционна ..... / интензивност ..10..%

Втори вид сеч ..... / интензивност .....%

2.Площ на подотдела 2,8 ...ха. Размер на сечището...2,8..... ха.

3.Състав по план/програма см 5, ела4, б-б1, действителен...см5, ела4, б-б1

4.Запас на 1 ха: с клони...664...куб.м/ха , без клони ..588.....куб. м/ха.

5.Среден наклон на терена ..24.....градуса.

6.Очакван добив от маркираната дървесина .....70.....лежаща маса, куб.м.

дърв. вид / категория	см	ела	б.бор		дърв. вид / категория	см	ела	б.бор		дърв. вид / категория	см	ела	б.бор	
едра	5	11	2		дребна	—	—	—		вършина	1	2	—	
средна	—	2	—		дърва	15	29	6		отпад	1	1	1	

7.Наличие и характеристика на подраста преди сечта (състав, възраст, средна височина, % на покритие) .....

8.Средно извозно разстояние ..100.....м.

9.Други характеристики на насаждението / *подчертава се вярното*/ – **вододайна зона, горна граница на гората, скално-урвест терен с наклон над 30 ^{0}, защитна ивица на ЖП линия, защитна ивица край река, 200 м около хижа, техн. пр. борба с ерозия, Натура 2000, защитени територии, семепроизводствено н-я, ловностоп. територия, курортна гора, зелена зона, токовища, сватбовища, надлесни дървета, сервитути, защитени видове, описани в доклада за ГВКС, мъртва дървесина, биологично разнообразие и др.**

ГВКС: ГВКС 1, 2, 3 BG 0001386

III. Технологични указания

1.Дървесината в насаждението да се добива при спазване на технологичната схема по т. I

2.Сечта ще се извършва с БМТ.

Кастренето на отсечените стъбла ще се извършва / *подчертава се вярното*/ - **в сечище / на временен склад.**

Разкройването на стъблата ще се извършва / *подчертава се вярното*/ - **в сечище / на временен склад.**

3.Извозът от сечището до временните складове ще се осъществява с / *подчертава се вярното*/ - **животинска тяга / трактор на дълги секции / къси секции / сортименти / с влачене по терена / изцяло натоварени.**

Ще се използват техники и технологии, които да не нарушават земната повърхност.

Пресичането на водните течения ще става перпендикулярно, като се изградят помощни съоръжения (мостове, проходи и скари) / Няма да се пресичат водни течения./ *подчертава се вярното*/

4.Проектирани нови горски автомобилни пътища съгласно Наредба 5 за строителството в горските територии без промяна на предназначението им: дължина .....м. широчина .....м.

5.Изграждане и ремонт на временни извозни горски пътища:

5.1 Тракторни – разстояние между тях ...м (не по-малко от 40 м), дължина...м, широчина 4 м.

5.2 Коларски - разстояние между тях.....м (не по-малко от 40 м), дължина .....м, широчина ... м

6.Просеки за въжени линии: ..... бр.

допустимо разстояние между просеките ..... м., дължина ..... м., широчина ..... м.

7.Направа на технологични просеки .....бр.

допустимо разстояние между тях .....м., дължина .....м., широчина ..... м.

8.Изграждане на нови временни складове (бр., площ в ха)

Брой складове ..3... бр., площ ..0,01..ха. Изграждането им ще става извън заливните зони на реките и пътища платно на горските пътища.

9.Мерки за опазване на оставащите на корен дървета, подраста, младиняка и почвата.

Дърветата, подлежащи на сеч, ще се повалят в посока, свободна от подраст, младиняк и стоящи дървета.

При извоза оставащите на корен дървета ще се опазват от нараняване.

10.Начини за почистване на сечището

Събиране на вършината и отпада на купчини в сечището

Няма да се допуска оставяне на остатъци от сечта на разстояние по-малко от 20 м от кранщата на пътното платно на пътищата от РПМ, на горските пътища, и на разстояние, не по-малко от 5 м от кранщата на останалите автомобилни пътища, както и да не попадат във водните течения.

11.Други указания:

Извозената на временните складове дървесина ще се окачествява, кубира, надписва и складира на лонгони без да се допира до стоящи дървета. Технологичната такава и дървата за огрев ще се подреждат на фигури. Зареждането с ГСМ ще става само на определените за целта места. Всички горивосмазочни и битови отпадъци ежедневно ще се събират, изнасят извън горските територии и изхвърлят на определените за това места.

12.Всички операции по подготвителните и основните работи **ще се извършват съгласно изискванията на Правилника за здравословни и безопасни условия на труд в горите и правилата за противопожарна безопасност в горите. Обектите се оборудват с противопожарни средства съгласно Наредба № 8 от 11.05.2012 г.**

ЗАПОЗНАТ с технологичния план: ...../попълва се след издаването на позволителното за сеч/

Лицето по чл. 108, ал. 2 от ЗГ, на което е издадено позволително за сеч № .....

.....

/ трите имена, подпис, дата /

№ и дата на удостоверението за упражняване на лесовъдска практика: .....

Изготвил: Христо Станков
(имена, фамилия и подпис)
дата: 23.06.22 г.,
№ и дата на удостоверение за упражняване на лесовъдска практика: 8272/05.11.12

Одобрил: Инж. Ибрахим Мусов
(имена, фамилия и подпис)
дата: 28.10.22 г.,
№ и дата на удостоверението за упражняване на лесовъдска практика: 9645/25.07.2013 г.

Образец по чл. 53, ал. 6 от НС

ТЕХНОЛОГИЧЕН ПЛАН № 1.

За добив на дървесина от отдел 426 подотдел Г
На ТП ДГС АЛАБАК /попълва се само за държавни гори/
Община Велинград; Землище Велинград;
имот с (кадастрален идентификатор/КВС) №....., /попълва се само за недържавни гори/

I. Схема за добива на дървесина от насаждението

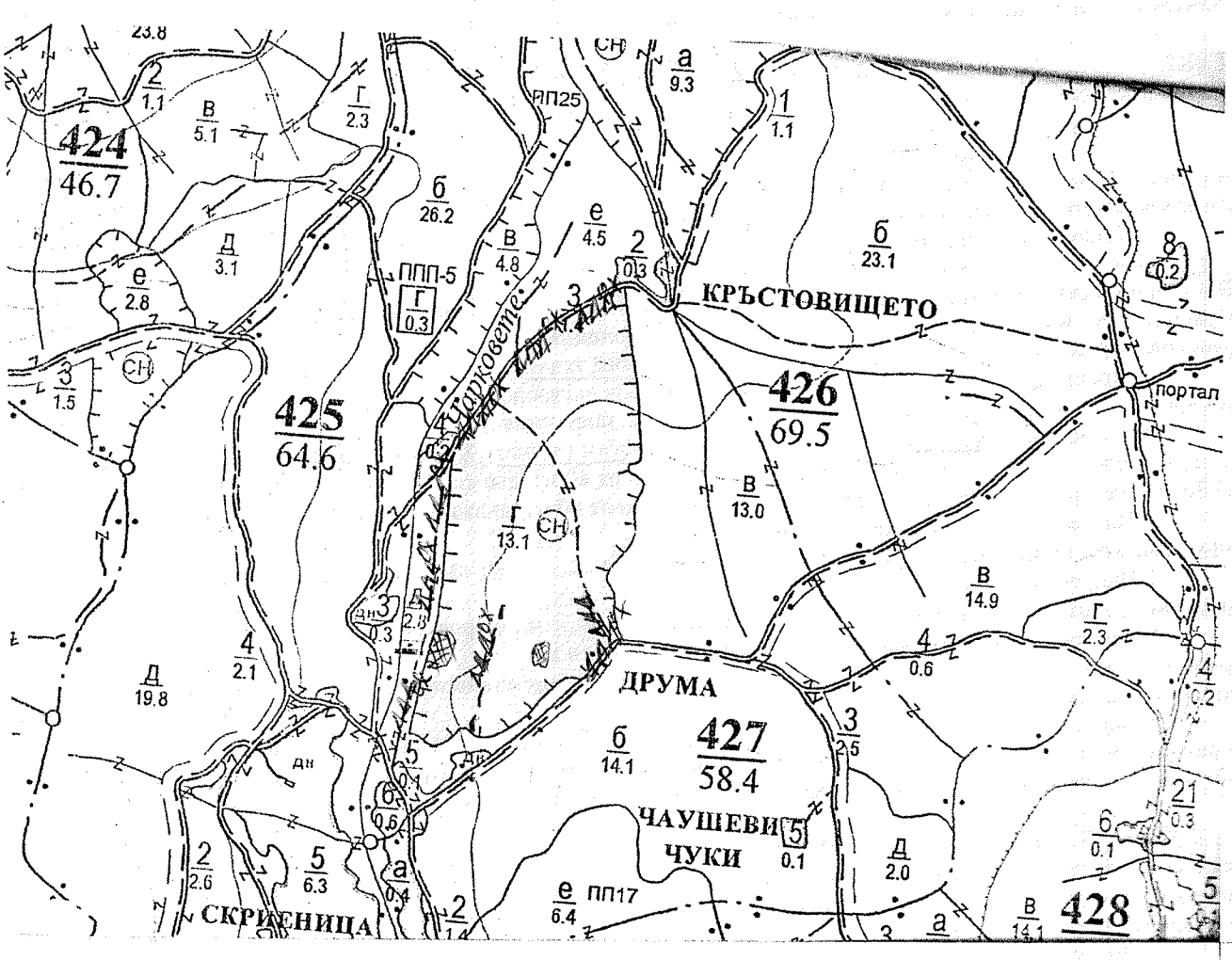

Легенда:

- ± ± ± ± проектирани коларски вр. извозни пътища
- - - - - - - съществуващи извозни пътища
- съществуващ автомобилен път
- технологична просека
- насаждение
- О място за отпадъци
- — посека на извоз
- проектирани тракторни вр. извозни пътища
- ▲ ▲ ▲ временен склад Друма
- XXXXXX трасе на въжена линия
- =+=+=+= проектиран автомобилен път
- немаркирана част
- X място за смяна на ГСМ

На схемата задължително се нанасят контурите на насаждението/имота, съществуващите и проектирани временни горски пътища, [illegible]

II. Характеристика на насаждението

1.Вид на сечта ...Сан. Прочистване.../ интензивност ..15%
Втори вид сеч ...../ интензивност .....%
2.Площ на полотдела ..13.1.. ха. Размер на сечището....13.0... ха.
3.Състав по план/програма 3Бук2,Ме,Яс,Кл,Цер, действителен 3Бук,Ме,Яс,Кл,Цер,Гбр,Ори
4.Запас на 1 ха: с клони...2.5.4.....куб.м/ха , без клони ....53.2...куб. м/ха.
5.Среден наклон на терена ....18....градуса.
6.Очакван добив от маркираната дървесина ..... 431 ....лежаща маса, куб.м.

дърв. вид / категория				дърв. вид / категория				дърв. вид / категория			
	Бук	Ме	Яс								
едра	199	61	27	дребна	1	1	-	върхина	18	10	5
средна	13	17	11	дърва	70	18	13				

7.Наличие и характеристика на подраста преди сечта (състав, възраст, средна височина, % на покритие)
.....
.....
8.Средно извозно разстояние ...300.....м.
9.Други характеристики на насаждението / *подчертава се вярното*/ – **вододайна зона, горна граница на гората, скално-урвест терен с наклон над 30 °, защитна ивица на ЖП линия, защитна ивица край река, 200 м около хижа, техн. пр. борба с ерозия, Натура 2000, защитени територии, семепроизводствено н-я, ловностоп. територия, курортна гора, зелена зона, токовища, сватбовища, надлесни дървета, сервитути, защитени видове, описани в доклада за ГВКС, мъртва дървесина, биологично разнообразие и др.**
.....
ГВКС: ..ГВКС-1, BG0001386, ГВКС-2.....

III. Технологични указания

1.Дървесината в насаждението да се добива при спазване на технологичната схема по т. I
2.Сечта ще се извършва с БМТ.
Кастренето на отсечените стъбла ще се извършва / *подчертава се вярното*/ - **в сечище** / на временен склад.
Разкройването на стъблата ще се извършва / *подчертава се вярното*/ - **в сечище** / на временен склад.
3.Извозът от сечището до временните складове ще се осъществява с / *подчертава се вярното*/ - **животинска тяга** / трактор на **дълги секции** / **къси секции** / **сортименти** / **с влачене по терена** / **изцяло натоварени**.
Ще се използват техники и технологии, които да не нарушават земната повърхност.
Пресичането на водните течения ще става перпендикулярно, като се изграждат помощни съоръжения (мостове, проходи и скари) / ~~Няма да се пресичат водни течения.~~/ *подчертава се вярното*/
4.Проектирани нови горски автомобилни пътища съгласно Наредба 5 за строителството в горските територии без промяна на предназначението им: дължина ... .м. широчина .....м.
5.Изграждане и ремонт на временни извозни горски пътища: дължина-300м, широчина-4м
5.1 Тракторни – разстояние между тях ...м (не по-малко от 40 м), дължина...м, широчина ... м.
5.2 Коларски - разстояние между тях.....м (не по-малко от 40 м), дължина .....м, широчина ... м
6.Просеки за въжени линии: ..... бр.
допустимо разстояние между просеките ..... м., дължина ..... м., широчина ..... м.
7.Направа на технологични просеки .....бр.
допустимо разстояние между тях .....м., дължина .....м., широчина ..... м.
8.Изграждане на нови временни складове (бр., площ в ха)
Брой складове ..... бр., **площ** .....ха. **Изграждането им ще става извън заливните зони на реките и пътно платно на горските пътища.**
9.Мерки за опазване на оставащите на корен дървета, подраста, младиняка и почвата.
Дърветата, подлежащи на сеч, ще се повалят в посока, свободна от подраст, младиняк и стоящи дървета.
При извоза оставащите на корен дървета ще се опазват от нараняване.
10.Начини за почистване на сечището
.....Едновременно със сечта на Куртинки.....
Няма да се допуска оставяне на остатъци от сечта на разстояние по-малко от 20 м от крайщата на пътното платно на пътищата от РПМ, на горските пътища, и на разстояние, не по-малко от 5 м от крайщата на останалите автомобилни пътища, както и да не попадат във водните течения.
11.Други указания:
Извозената на временните складове дървесина ще се окачествява, кубира, надписва и складира на лонгони без да се допира до стоящи дървета. Технологичната такава и дървата за огрев ще се подреждат на фигури.
Зареждането с ГСМ ще става само на определените за целта места. Всички горивосмазочни и битови отпадъци ежедневно ще се събират, изнасят извън горските територии и изхвърлят на определените за това места.
12.Всички операции по подготвителните и основните работи **ще се извършват съгласно изискванията на Правилника за здравословни и безопасни условия на труд в горите и правилата за противопожарна безопасност в горите. Обектите се оборудват с противопожарни средства съгласно Наредба № 8 от 11.05.2012 г.**

ЗАПОЗНАТ с технологичния план: ...../попълва се след издаването на позволителното за сеч/
Лицето по чл. 108, ал. 2 от ЗГ, на което е издадено позволително за сеч № .....
.....
/ трите имена, подпис, дата /
№ и дата на удостоверението за упражняване на лесовъдска практика: .....

Изготвил: Иван Назлиев
(име, фамилия, подпис)
дата: 03.12.21
№ и дата на удостоверението за упражняване на лесовъдска практика: 3031

Образец по чл. 53, ал. 6 от НСТ

Одобрил: инж. Ибрахим Муса
(име, фамилия, подпис)
дата: 22.12.21 г.,
№ и дата на удостоверението за упражняване на лесовъдска практика: 3615/25.09.2013г.

ТЕХНОЛОГИЧЕН ПЛАН № ....

За добив на дървесина от отдел 27 подотдел Г
На ТП ДГС АЛАБАК *(попълва се само за държавни гори)*
Община Велинград; Землище Велинград;
имот с (кадастрален идентификатор/КВС) №....., *(попълва се само за недържавни гори)*
I. Схема за добива на дървесина от насаждението



Легенда

- проектирани коларски вр. извозни пътища
- съществуващи извозни пътища
- съществуващ автомобилен път
- технологична просека
- насаждение
- място за отпадъци
- проектирани тракторни вр. извозни пътища
- временен склад Пункт
- трасе на въжена линия
- проектиран автомобилен път
- немаркирана част
- място за смяна на ГСМ

II. Характеристика на насаждението

1.Вид на сечта пробирка ...../ интензивност 15 %

Втори вид сеч ..... / интензивност .....%

2.Площ на подотдела 7,6 ха. Размер на сечището 7,6 ха.

3.Състав по план/програма 55-8, 45-2, действителен 55-8, 45-2

4.Запас на 1 ха: с клони 339 куб.м/ха, без клони 306 куб. м/ха.

5.Среден наклон на терена 24 градуса

6.Очакван добив от маркираната дървесина 302 лежаща маса, куб.м.

дърв. вид / категория	65	25			дърв. вид / категория	65	25			дърв. вид / категория	38	25		
едра	75	64			дребна	2	2			вършина	7	7		
средна	64	62			дърва	16	15							

7.Наличие и характеристика на подраста преди сечта (състав, възраст, средна височина, % на покри

Наличие на частично иргенен подраст

8.Средно извозно разстояние 250 м.

9.Други характеристики на насаждението / *подчертава се вярното*/ – вододайна зона, горна граница гората, скално-урвест терен с наклон над 30 ^{0}, защитна ивица на ЖП линия, защитна ивица край река, 20 около хижа, техн. пр. борба с ерозия, Натура 2000, защитени територии, семепроизводствено н-я, ловност територия, курортна гора, зелена зона, токовища, сватбовища, надлесни дървета, сервитути, защитени вид описани в доклада за ГВКС, мъртва дървесина, биологично разнообразие

ГВКС: ВКС-2

III. Технологични указания

1.Дървесината в насаждението да се добива при спазване на технологичната схема по т. I

2.Сечта ще се извършва с БМТ.

Кастренето на отсечените стъбла ще се извършва / *подчертава се вярното*/ - в сечище / на временен склад.

Разкройването на стъблата ще се извършва / *подчертава се вярното*/ - в сечище / на временен склад.

3.Извозът от сечището до временните складове ще се осъществява с / *подчертава се вярното*/ - животин тяга / трактор на цели стъбла / дълги секции / къси секции / сортименти / с влачене по терена / изн натоварени.

Ще се използват техники и технологии, които да не нарушават земната повърхност.

Пресичането на водните течения ще става перпендикулярно, като се изградят помощни съоръже (мостове, проходи и скари) / Няма да се пресичат водни течения./ *подчертава се вярното*/.

4.Проектирани нови горски автомобилни пътища съгласно Наредба 5 за строителството в горските терито без промяна на предназначението им: дължина .....м. широчина .....м.

5.Изграждане и ремонт на временни извозни горски пътища: 300 м.

5.1 Тракторни – разстояние между тях ...м (не по-малко от 40 м), дължина...м, широчина 4 м.

5.2 Коларски - разстояние между тях.....м (не по-малко от 40 м), дължина .....м, широчина ... м

6.Просеки за въжени линии: ..... бр.

допустимо разстояние между просеките ..... м., дължина ..... м., широчина ..... м.

7.Направа на технологични просеки .....бр.

допустимо разстояние между тях .....м., дължина .....м., широчина ..... м.

8.Изграждане на нови временни складове (бр., площ в ха)

Брой складове ..... бр., площ 0,01 ха. Изграждането им ще става извън заливните зони на реките и пъти платно на горските пътища.

9.Мерки за опазване на оставащите на корен дървета, подраста, младиняка и почвата.

Дърветата, подлежащи на сеч, ще се повалят в посока, свободна от подраст, младиняк и стоящи дървета.

При извоза оставащите на корен дървета ще се опазват от нараняване.

10.Начини за почистване на сечището

разхвърляне на отпад равномерно по изнатоплощ

Няма да се допуска оставяне на остатъци от сечта на разстояние по-малко от 20 м от кранщата на пъти платно на пътищата от РПМ, на горските пътища, и на разстояние, не по-малко от 5 м от кранщата останалите автомобилни пътища, както и да не попадат във водните течения.

11.Други указания:

Извозената на временните складове дървесина ще се окачествява, кубира, надписва и складира на лонг без да се допира до стоящи дървета. Технологичната такава и дървата за огрев ще се подреждат на фигури. Зареждането с ГСМ ще става само на определените за целта места. Всички горивосмазочни и битови отпад ежедневно ще се събират, изнасят извън горските територии и изхвърлят на определените за това места.

12.Всички операции по подготвителните и основните работи ще се извършват съгласно изискванията Правилника за здравословни и безопасни условия на труд в горите и правилата за противопожа безопасност в горите. Обектите се оборудват с противопожарни средства съгласно Наредба № 8 от 11.05.2012

ЗАПОЗНАТ с технологичния план: ...../попълва се след издаването на позволителното за сеч/

Лицето по чл. 108, ал. 2 от ЗГ, на което е издадено позволително за сеч № .....

/ трите имена, подпис, дата /

№ и дата на удостоверението за утвърждаване на дневен дата проверка:

Образец по чл. 53, ал. 6 от НСГ

Изготвил: Иван Назлиев
горски с. Трастор
/име, фамилия / подпис
дата: 28.10.22г.
№ и дата на удостоверението за упражняване на лесовъдска практика: 3031

Одобрил: инж. Ибрахим Муса
/име, фамилия / подпис
дата: 28.10.22г.
№ и дата на удостоверението за упражняване на лесовъдска практика: 9615/25.07.2013г.

ТЕХНОЛОГИЧЕН ПЛАН № ....

За добив на дървесина от отдел 29 подотдел 5
На ТП ДГС АЛАБАК /попълва се само за държавни гори/
Община Велинград; Землище Велинград;
имот с (кадастрален идентификатор/КВС) №....., /попълва се само за недържавни гори/
I. Схема за добива на дървесина от насаждението

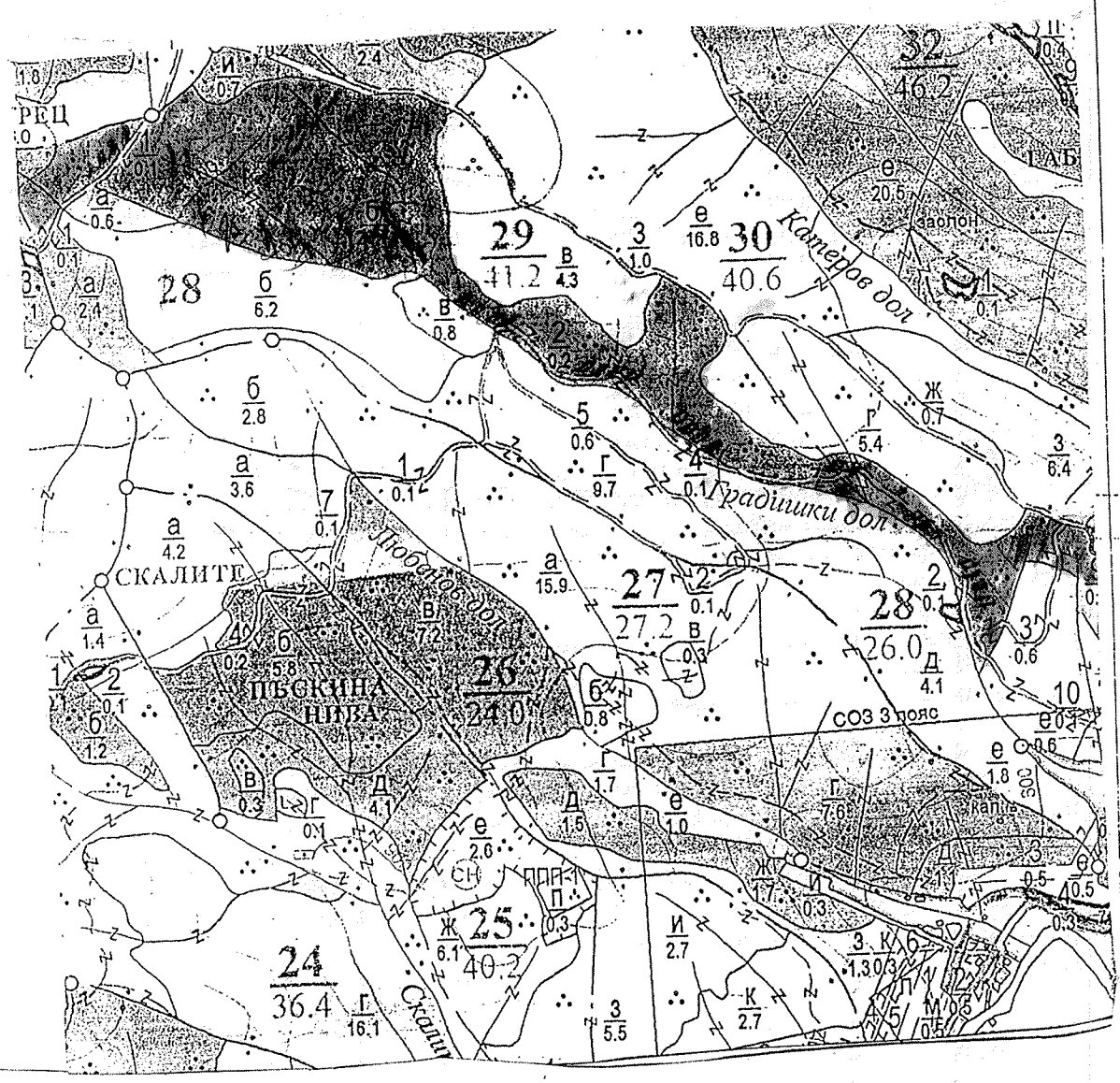

Легенда

- проектирани коларски вр. извозни пътища
- съществуващи извозни пътища
- съществуващ автомобилен път
- технологична просека
- насаждение
- място за отпадъци
- проектирани тракторни вр. извозни пътища
- временен склад Етери Спас
- трасе на въжена линия
- проектиран автомобилен път
- немаркирана част
- място за смяна на ГСМ

На схемата задължително се нанасят ...

II. Характеристика на насаждението

1.Вид на сечта ...прабирни... 15% ... / интензивност .....%

Втори вид сеч ..... / интензивност .....%

2.Площ на подотдела 20.7 ...ха. Размер на сечището..18.3..... ха.

3.Състав по план/програма...55 8; 25 1 2 3Ря 1, действителен...55 8; 25 1; 3Ря 1.....

4.Запас на 1 ха: с клони....253.....куб.м/ха , без клони ..229.....куб. м/ха.

5.Среден наклон на терена ...13.....градуса.

6.Очакван добив от маркираната дървесина ...594.....лежаща маса, куб.м.

дърв. вид / категория	55	25			дърв. вид / категория	55	25			дърв. вид / категория	55	25		
едра	109	41			дребна	4	5			вършина	12	16		
средна	138	95			дърва	102	100							

7.Наличие и характеристика на подраста преди сечта (състав, възраст, средна височина, % на покритие)

.....Дема ... в ниски ... подраст ... по ... целия ... насаждение.....

8.Средно извозно разстояние ....400.....м.

9.Други характеристики на насаждението / *подчертава се вярното*/ – вододайна зона, горна граница на гората, скално-урвест терен с наклон над 30 ^{0}, защитна ивица на ЖП линия, защитна ивица край река, 200 м около хижа, техн. пр. борба с ерозия, Натура 2000, защитени територии, семепроизводствено н-я, ловностоп територия, курортна гора, зелена зона, токовища, сватбовища, надлесни дървета, сервитути, защитени видове описани в доклада за ГВКС, мъртва дървесина, биологично разнообразие и др

.....

ГВКС: .....ГВКС-2.....

III. Технологични указания

1.Дървесината в насаждението да се добива при спазване на технологичната схема по т. I

2.Сечта ще се извършва с БМТ.

Кастренето на отсечените стъбла ще се извършва / *подчертава се вярното*/ - в сечище / на временен склад.

Разкрояването на стъблата ще се извършва / *подчертава се вярното*/ - в сечище / на временен склад.

3.Извозът от сечището до временните складове ще се осъществява с / *подчертава се вярното*/ - животинска тяга / трактор на цели стъбла / дълги секции / къси секции / сортименти / с влачене по терена / изцяло натоварени.

Ще се използват техники и технологии, които да не нарушават земната повърхност.

Пресичането на водните течения ще става перпендикулярно, като се изградят помощни съоръжения (мостове, проходи и скари) / Няма да се пресичат водни течения./ *подчертава се вярното*/.

4.Проектирани нови горски автомобилни пътища съгласно Наредба 5 за строителството в горските територии без промяна на предназначението им: дължина .....м. широчина .....м.

5.Изграждане и ремонт на временни извозни горски пътища: 300м

5.1 Тракторни – разстояние между тях ...м (не по-малко от 40 м), дължина...м, широчина 4 м.

5.2 Коларски - разстояние между тях.....м (не по-малко от 40 м), дължина ....м, широчина ... м

6.Просеки за въжени линии: ..... бр.

допустимо разстояние между просеките ..... м., дължина ..... м., широчина ..... м.

7.Направа на технологични просеки .....бр.

допустимо разстояние между тях .....м., дължина .....м., широчина ..... м.

8.Изграждане на нови временни складове (бр., площ в ха)

Брой складове ...1... бр., площ ..0,01..ха. Изграждането им ще става извън заливните зони на реките и пътното платно на горските пътища.

9.Мерки за опазване на оставащите на корен дървета, подраста, младиняка и почвата.

Дърветата, подлежащи на сеч, ще се повалят в посока, свободна от подраст, младиняк и стоящи дървета.

При извоза оставащите на корен дървета ще се опазват от нараняване.

10.Начини за почистване на сечището

.....равномерно ... разхвърляне ... на ... площа ... по ... целия ... периметър.....

Няма да се допуска оставяне на остатъци от сечта на разстояние по-малко от 20 м от крайщата на пътното платно на пътищата от РПМ, на горските пътища, и на разстояние, не по-малко от 5 м от крайщата на останалите автомобилни пътища, както и да не попадат във водните течения.

11.Други указания:

Извозената на временните складове дървесина ще се окачествява, кубира, надписва и складира на лонгони без да се допира до стоящи дървета. Технологичната такава и дървата за огрев ще се подреждат на фигури.

Зареждането с ГСМ ще става само на определените за целта места. Всички горивосмазочни и битови отпадъци ежедневно ще се събират, изнасят извън горските територии и изхвърлят на определените за това места.

12.Всички операции по подготвителните и основните работи ще се извършват съгласно изискванията на Правилника за здравословни и безопасни условия на труд в горите и правилата за противопожарна безопасност в горите. Обектите се оборудват с противопожарни средства съгласно Наредба № 8 от 11.05.2012 г.

ЗАПОЗНАТ с технологичния план: ...../попълва се след издаването на позволителното за сеч/

Лицето по чл. 108, ал. 2 от ЗГ, на което е издадено позволително за сеч № .....

.....

/ трите имена, подпис, дата /

№ и дата на удостоверението за упражняване на лесовъдска практика: .....

Образец по чл.53, ал. 6 от НСГ

Изготвил: инж. Димитър Китов - лесничей
/име, фамилия/, подпис: .....
дата: 6.10.2022 г.,
№ и дата на удостоверението за упражняване на лесовъдска практика: 3289 / 25.5.2011 г.

Одобрил: инж. Ибрахим Муса - зам. директор,
/име, фамилия/, подпис: .....
дата: 6.10.2022 г.,
№ и дата на удостоверението за упражняване на лесовъдска практика: 9615 / 25.7.2013 г.

ТЕХНОЛОГИЧЕН ПЛАН № ....

За добив на дървесина от отдел **"24"** подотдел **"г"**
На ТП ДГС/ДЛС ТП ДГС Алабак */попълва се само за държавни гори/*
Община **Велинград**; Землище **гр. Велинград**;
имот с (кадастрален идентификатор/КВС) № ..... , */попълва се само за недържавни гори/*

I. Схема за добива на дървесина от насаждението

М 1:10000

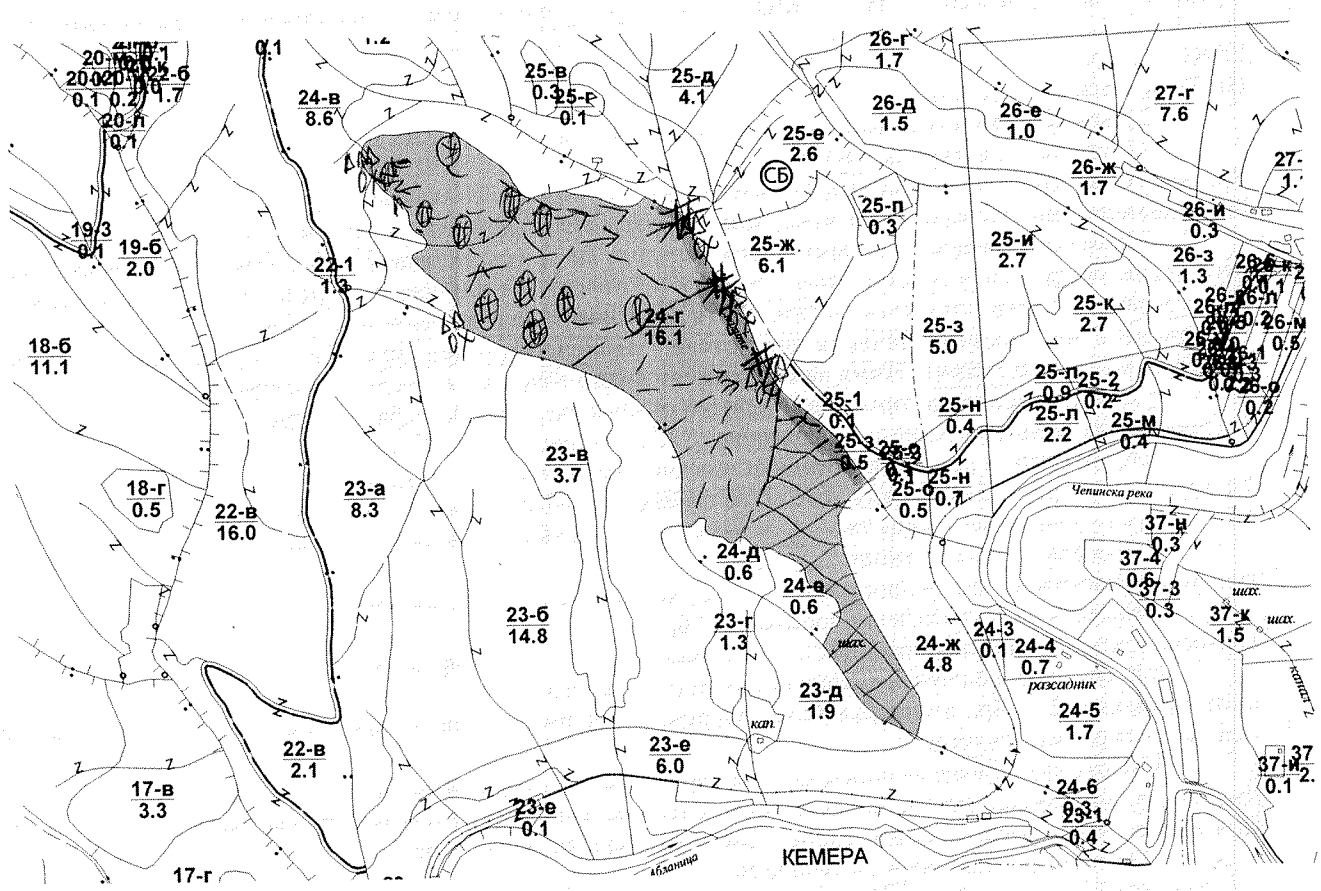

Легенда:

± ± ± ±	проектирани коларски вр. извозни пътища	»»»»»»	проектирани тракторни вр. извозни пътища
- - - - - -	съществуващи извозни пътища	▲▲▲	временен склад Кемера
======	съществуващ автомобилен път	xxxxxxx	трасе на въжена линия
^^^^^^^^	технологична просека	=+=+=+=	проектиран автомобилен път
◯	място за отпадъци	X	място за зарендане с ГСМ
###	- не маркирана част от насаждението		- буферна зона

На схемата задължително се нанасят контурите на насаждението/имота, съществуващите и проектирани временни горски пътища, технологичните просеки, просеките за въжени линии, извозни пътища, временни складове както и връзката им със съществуващата автомобилна пътна мрежа

GISExplorer

II. Характеристика на насаждението

1.Вид на сечта ...Подетайно - котловинна.../ интензивност 30 %

Втори вид сеч ...../ интензивност .....%

2.Площ на подотдела ...16.1.... ха. Размер на сечището...12.3..... ха.

3.Състав по план/програма...39Б-5, Со-4, Дб-1, Гр/действителен...39Б-5, Со-4, Дб-1, Гр, Ск,

4.Запас на 1 ха: с клони....229.....куб.м/ха , без клони ...203.....куб. м/ха.

5.Среден наклон на терена ...25.....градуса.

6.Очакван добив от маркираната дървесина .....622.....лежаща маса, куб.м.

дърв. вид / категория	с.б	д.б	зъб	гр	дърв. вид / категория	с.б	д.б	зъб	гр	дърв. вид / категория				
едра	287	26	—	—	дребна	—	—	—	—	вършина				
средна	10	3	—	—	дърва	128	16	140	12					

7.Наличие и характеристика на подраста преди сечта (състав, възраст, средна височина, % на покритие)

...Гр 3, 258 - 3, Дк-2, Со-2.....

.....

8.Средно извозно разстояние ...500.....м.

9.Други характеристики на насаждението / *подчертава се вярното*/ – **вододайна зона, горна граница на гората, скално-урвест терен с наклон над 30 ^{0}, защитна ивица на ЖП линия, защитна ивица край река, 200 м около хижа, техн. пр. борба с ерозия, Натура 2000, защитени територии, семепроизводствено н-я, ловностоп. територия, курортна гора, зелена зона, токовища, сватбовища, надлесни дървета, сервитути, защитени видове, описани в доклада за ГВКС, мъртва дървесина, биологично разнообразие и др.**

.....

ГВКС: ...-.....

III. Технологични указания

1.Дървесината в насаждението да се добива при спазване на технологичната схема по т. I

2.Сечта ще се извършва с **БМТ.**

Кастренето на отсечените стъбла ще се извършва / *подчертава се вярното*/ **- в сечище / на временен склад.**

Разкройването на стъблата ще се извършва / *подчертава се вярното*/ **- в сечище / на временен склад.**

3.Извозът от сечището до временните складове ще се осъществява с / *подчертава се вярното*/ - **животинска тяга / трактор на дълги секции / къси секции / сортименти / с влачене по терена / изцяло натоварени.**

Ще се използват техники и технологии, които да не нарушават земната повърхност.

Пресичането на водните течения ще става перпендикулярно, като се изградят помощни съоръжения (мостове, проходи и скари) / Няма да се пресичат водни течения./ *подчертава се вярното*/ .

4.Проектирани нови горски автомобилни пътища съгласно Наредба 5 за строителството в горските територии без промяна на предназначението им: дължина ...-....м. широчина ...-.....м.

5.Изграждане и ремонт на временни извозни горски пътища: – 1700 л.м.

5.1 Тракторни – разстояние между тях ...м (не по-малко от 40 м), дължина...м, широчина 4 м.

5.2 Коларски - разстояние между тях....-...м (не по-малко от 40 м), дължина .....м, широчина ... м

6.Просеки за въжени линии: ..... бр.

допустимо разстояние между просеките .....-..... м., дължина .....-..... м., широчина ...-..... м.

7.Направа на технологични просеки .....-.....бр.

допустимо разстояние между тях .....-.....м., дължина .....-.....м., широчина .....-..... м.

8.Изграждане на нови временни складове (бр., площ в ха)

Брой складове 2 **бр., площ** 0,08 **ха. Изграждането им ще става извън заливните зони на реките и пътното платно на горските пътища.**

9.Мерки за опазване на оставащите на корен дървета, подраста, младиняка и почвата.

Дърветата, подлежащи на сеч, ще се повалят в посока, свободна от подраст, младиняк и стоящи дървета.

При извоза оставащите на корен дървета ще се опазват от нараняване.

10.Начини за почистване на сечището

...Събирането, изгарянето на клонките, окастрянето, обе акти.....

Няма да се допуска оставяне на остатъци от сечта на разстояние по-малко от 20 м от краищата на пътното платно на пътищата от РПМ, на горските пътища, и на разстояние, не по-малко от 5 м от краищата на останалите автомобилни пътища, както и да не попадат във водните течения.

11.Други указания:

Извозената на временните складове дървесина ще се окачествява, кубира, надписва и складира на лонгони без да се допира до стоящи дървета. Технологичната такава и дървата за огрев ще се подреждат на фигури. Зареждането с ГСМ ще става само на определените за целта места. Всички горивосмазочни и битови отпадъци ежедневно ще се събират, изнасят извън горските територии и изхвърлят на определените за това места.

12.Всички операции по подготвителните и основните работи **ще се извършват съгласно изискванията на Правилника за здравословни и безопасни условия на труд в горите и правилата за противопожарна безопасност в горите. Обектите се оборудват с противопожарни средства съгласно Наредба № 8 от 11.05.2012 г.**

ЗАПОЗНАТ с технологичния план: ...../попълва се след издаването на позволителното за сеч/

Лицето по чл. 108, ал. 2 от ЗГ, на което е издадено позволително за сеч № .....

.....

/ трите имена, подпис, дата /

№ и дата на удостоверението за упражняване на лесовъдска практика: .....

Изготвил: инж. Ибрахим Мандраджиев
/име, фамилия,/ подпис
дата: 21.09.22г.
№ и дата на удостоверението за упражняване на лесовъдска практика: 9397

Одобрил: [illegible]
инж. Ибрахим Муса ректор
/име, фамилия,/ подпис
дата: 28.10.22г.,
№ и дата на удостоверението за упражняване на лесовъдска практика: 9615/25.07.2013г.

Образец по чл. 53, ал. 6 от НС

ТЕХНОЛОГИЧЕН ПЛАН № ....

За добив на дървесина от отдел 30 подотдел 3
На ТП ДГС АЛАБАК /попълва се само за държавни гори/
Община Велинград; Землище Велинград;
имот с (кадастрален идентификатор/КВС) №...., /попълва се само за недържавни гори/
I. Схема за добива на дървесина от насаждението

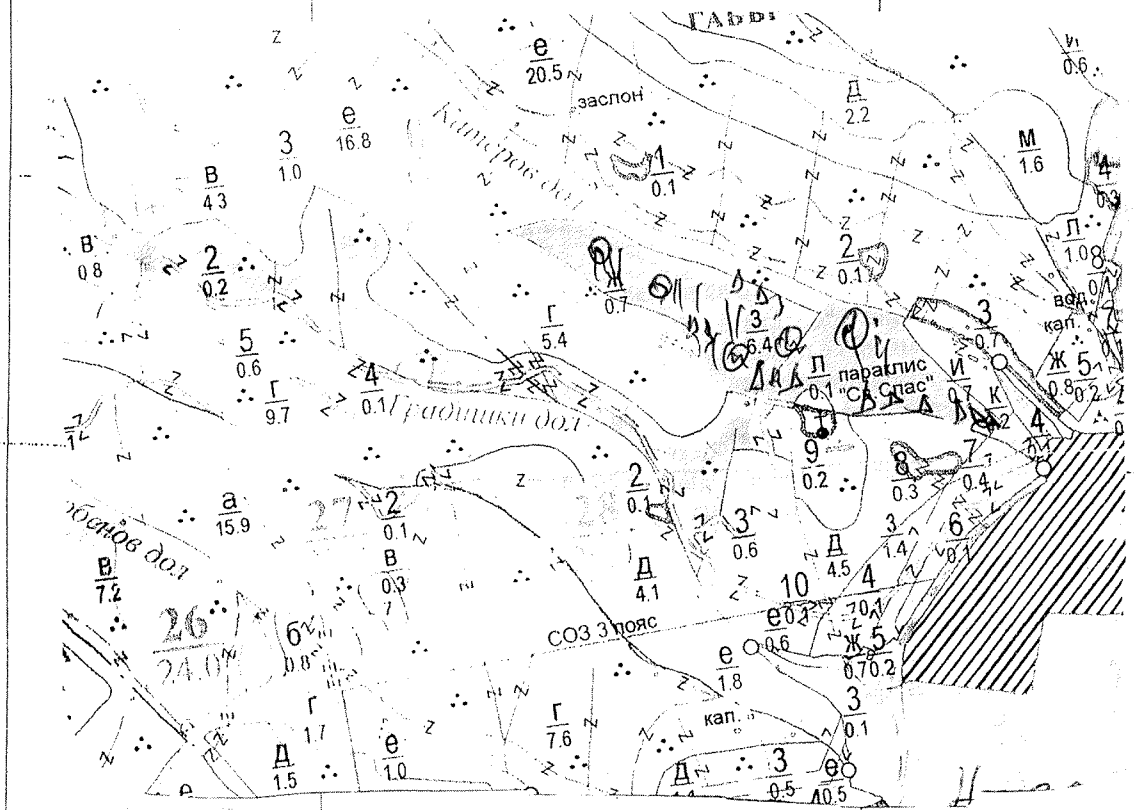

Легенда:

- ± ± ± ± проектирани коларски вр. извозни пътища
- - - - - - - съществуващи извозни пътища
- ═══ съществуващ автомобилен път
- ~~~~~ технологична просека
- Марк насаждение
- О място за отпадъци
- »»»»» проектирани тракторни вр. извозни пътища
- ▲ ▲ ▲ временен склад Катеров дол
- XXXXXX трасе на въжена линия
- =+=+=+= проектиран автомобилен път
- немаркирана част
- Х място за смяна на ГСМ

На схемата задължително се нанасят контурите на насажденията/...

II. Характеристика на насаждението

1.Вид на сечта: ПОЛЕН КОТЛОВ ..... / интензивност 30 %

Втори вид сеч ..... / интензивност ..... %

2.Площ на подотдела 6,4 ха. Размер на сечището 6,4 ха.

3.Състав по план/програма 46-10, действителен 46-10

4.Запас на 1 ха: с клони 209 куб.м/ха, без клони 189 куб. м/ха.

5.Среден наклон на терена 24 градуса.

6.Очакван добив от маркираната дървесина 348 лежаща маса, куб.м.

дърв. вид / категория	ЧБ	ББ	ДБ		дърв. вид / категория	ЧБ	ББ	ДБ		дърв. вид / категория	ЧБ	ББ	ДБ	
едра	193	2	—		дребна	—	—	—		вършина	15	1	5	
средна	9	1	—		дърва	129	1	13		отп	60	1	—	

7.Наличие и характеристика на подраста преди сечта (състав, възраст, средна височина, % на покритие)

46-6, 35-2, 345-2

8.Средно извозно разстояние 230 м.

9.Други характеристики на насаждението / *подчертава се вярното!* – вододайна зона, горна граница на горята, скално-урвест терен с наклон над 30 °, защитна ивища на ЖП линия, защитна ивица край река, 200 м около хижа, техн. пр. борба с ерозия, Натура 2000, защитени територии, семепроизводствено н-я, ловностоп. територия, курортна гора, зелена зона, токовища, сватбовища, надлесни дървета, сервитути, защитени видове, описани в доклада за ГВКС, мъртва дървесина, биологично разнообразие и др.

ГВКС: ГВКС-2, ГВКС-3, зел. зона

III. Технологични указания

1.Дървесината в насаждението да се добива при спазване на технологичната схема по т. I

2.Сечта ще се извършва с **БМТ.**

Кастренето на отсечените стъбла ще се извършва / *подчертава се вярното!* - в сечище / на временен склад.

Разкройването на стъблата ще се извършва / *подчертава се вярното!* - в сечище / на временен склад.

3.Извозът от сечището до временните складове ще се осъществява с / *подчертава се вярното!* - животинска тяга / трактор на цели стъбла / дълги секции / къси секции / сортименти / с влачене по терена / изцяло натоварени.

Ще се използват техники и технологии, които да не нарушават земната повърхност.

Пресичането на водните течения ще става перпендикулярно, като се изградят помощни съоръжения (мостове, проходи и скари) / Няма да се пресичат водни течения./ *подчертава се вярното!*.

4.Проектирани нови горски автомобилни пътища съгласно Наредба 5 за строителството в горските територии без промяна на предназначението им: дължина .....м. широчина .....м.

5.Изграждане и ремонт на временни извозни горски пътища: 300 м

5.1 Тракторни – разстояние между тях ...м (не по-малко от 40 м), дължина...м, широчина 4 м.

5.2 Коларски - разстояние между тях.....м (не по-малко от 40 м), дължина .....м, широчина ... м

6.Просеки за въжени линии: ..... бр.

допустимо разстояние между просеките ..... м., дължина ..... м., широчина ..... м.

7.Направа на технологични просеки .....бр.

допустимо разстояние между тях .....м., дължина .....м., широчина ..... м.

8.Изграждане на нови временни складове (бр., площ в ха)

Брой складове 8 бр., площ 0,64 ха. Изграждането им ще става извън заливните зони на реките и пътното платно на горските пътища.

9.Мерки за опазване на оставащите на корен дървета, подраста, младиняка и почвата.

Дърветата, подлежащи на сеч, ще се повалят в посока, свободна от подраст, младиняк и стоящи дървета. При извоза оставащите на корен дървета ще се опазват от нараняване.

10.Начини за почистване на сечището

събиране отпад от клони едновременно със сечта

Няма да се допуска оставяне на остатъци от сечта на разстояние по-малко от 20 м от краищата на пътното платно на пътищата от РПМ, на горските пътища, и на разстояние, не по-малко от 5 м от краищата на останалите автомобилни пътища, както и да не попадат във водните течения.

11.Други указания:

Извозената на временните складове дървесина ще се окачествява, кубира, надписва и складира на лонгони без да се допира до стоящи дървета. Технологичната такава и дървата за огрев ще се подреждат на фигури. Зареждането с ГСМ ще става само на определените за целта места. Всички горивосмазочни и битови отпадъци ежедневно ще се събират, изнасят извън горските територии и изхвърлят на определените за това места.

12.Всички операции по подготвителните и основните работи ще се извършват съгласно изискванията на Правилника за здравословни и безопасни условия на труд в горите и правилата за противопожарна безопасност в горите. Обектите се оборудват с противопожарни средства съгласно Наредба № 8 от 11.05.2012 г.

ЗАПОЗНАТ с технологичния план: ...../попълва се след издаването на позволителното за сеч/

Лицето по чл. 108, ал. 2 от ЗГ, на което е издадено позволително за сеч № .....

..... / трите имена, подпис, дата /

№ и дата на удостоверението .....

Образец по чл. 53, ал. 6 ...

Мехмед Джиган
/име, фамилия,/ подпис
дата 07.06.22 г.,
№ и дата на удостоверението за упражняване на лесовъдска практика: 3006

Одобрил: ...
инж. Мирослав Мусов – зам.директор
/име, фамилия,/ подпис
дата: 28.10.22 г.,
№ и дата на удостоверението за упражняване на лесовъдска практика: 9615/25-07-2013 г.

ТЕХНОЛОГИЧЕН ПЛАН № ....

За добив на дървесина от отдел 310 подотдел А
На ТП ДГС АЛАБАК /попълва се само за държавни гори/
Община Велинград; Землище Пашови;
имот с (кадастрален идентификатор/КВС) №....., /попълва се само за недържавни гори/
I. Схема за добива на дървесина от насаждението

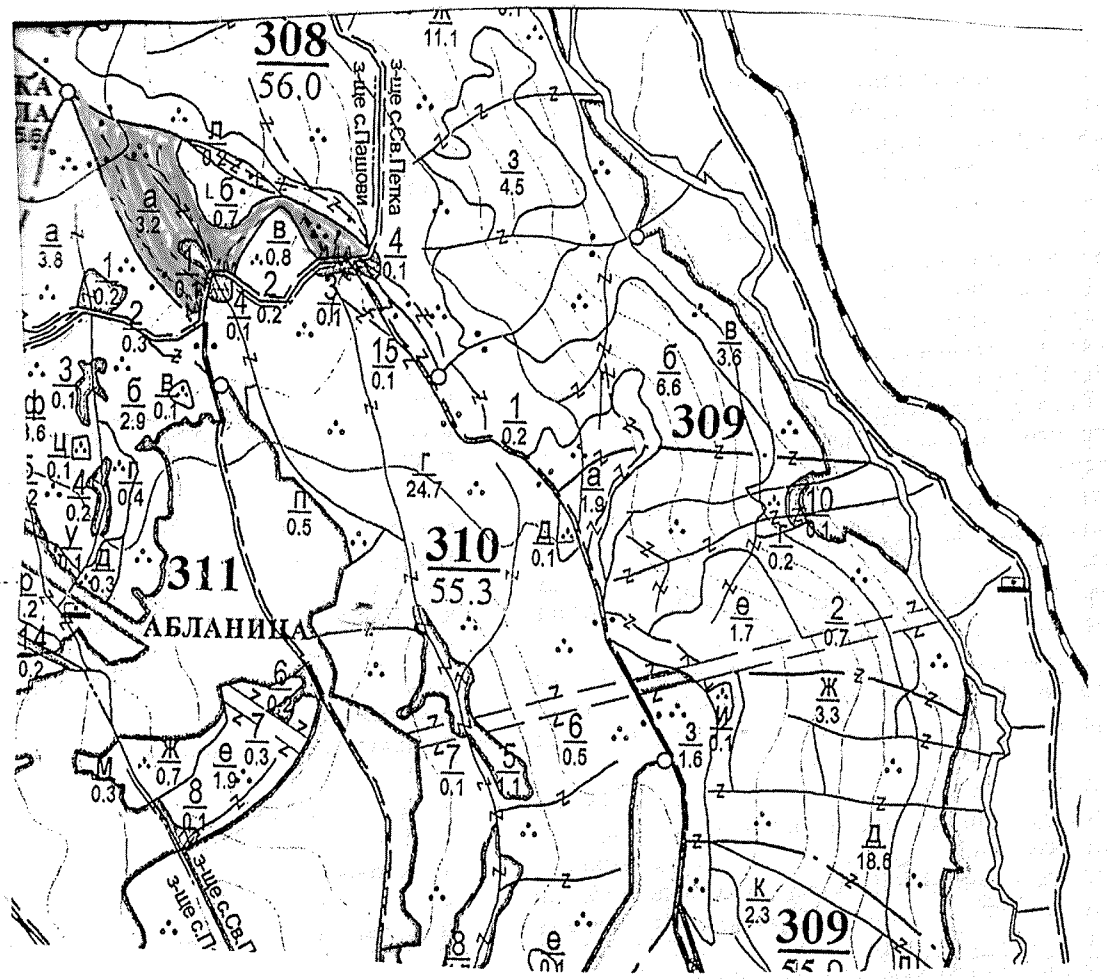

Легенда:

- проектирани коларски вр. извозни пътища
- съществуващи извозни пътища
- съществуващ автомобилен път
- технологична просека
- насаждение
- място за отпадъци
- проектирани тракторни вр. извозни пътища
- временен склад Абланица
- трасе на въжена линия
- проектиран автомобилен път
- немаркирана част
- място за смяна на ГСМ

На схемата задължително се нанасят контурите на насаждението/имота, съществуващите и проектирани временни горски пътища, технологичните просеки, ...

II. Характеристика на насаждението

1.Вид на сечта .....пробирка...../ интензивност 15 %
Втори вид сеч ...../ интензивност .....%
2.Площ на подотдела ...3.2...ха. Размер на сечището.....3.2..... ха.
3.Състав по план/програма.....бб.10....., действителен...бб.10.....
4.Запас на 1 ха: с клони.....278...куб.м/ха , без клони .....248...куб. м/ха.
5.Среден наклон на терена ...18.....градуса.
6.Очакван добив от маркираната дървесина .....142.....лежаща маса, куб.м.

дърв. вид / категория	ббор				дърв. вид / категория	ббор				дърв. вид / категория	ббор			
едра	46				дребна	8				вършина	9			
средна	55				дърва	33				от пал	21			

7.Наличие и характеристика на подраста преди сечта (състав, възраст, средна височина, % на покрит
.....
.....

8.Средно извозно разстояние ...300.....м.

9.Други характеристики на насаждението / *подчертава се вярното*/ – вододайна зона, горна граница гората, скално-урвест терен с наклон над 30 ^{0}, защитна ивица на ЖП линия, защитна ивица край река, 20(около хижа, техн. пр. борба с ерозия, Натура 2000, защитени територии, семепроизводствено н-я, ловност територия, курортна гора, зелена зона, токовища, сватбовища, надлесни дървета, сервитути, защитени видо описани в доклада за ГВКС, мъртва дървесина, биологично разнообразие
.....
ГВКС: .....ГВКС-2.....

III. Технологични указания

1.Дървесината в насаждението да се добива при спазване на технологичната схема по т. I

2.Сечта ще се извършва с БМТ.

Кастренето на отсечените стъбла ще се извършва / *подчертава се вярното*/ - в сечище / на временен склад.
Разкройването на стъблата ще се извършва / *подчертава се вярното*/ - в сечище / на временен склад.

3.Извозът от сечището до временните складове ще се осъществява с / *подчертава се вярното*/ - животинс тяга / трактор на цели стъбла / дълги секции / къси секции / сортименти / с влачене по терена / изця натоварени.

Ще се използват техники и технологии, които да не нарушават земната повърхност.
Пресичането на водните течения ще става перпендикулярно, като се изградят помощни съоръжен (мостове, проходи и скари) / Няма да се пресичат водни течения./ *подчертава се вярното*/.

4.Проектирани нови горски автомобилни пътища съгласно Наредба 5 за строителството в горските територ без промяна на предназначението им: дължина .....м. широчина .....м.

5.Изграждане и ремонт на временни извозни горски пътища:
5.1 Тракторни – разстояние между тях ...м (не по-малко от 40 м), дължина...м, широчина 4 м.
5.2 Коларски - разстояние между тях.....м (не по-малко от 40 м), дължина .....м, широчина ... м

6.Просеки за въжени линии: ..... бр.
допустимо разстояние между просеките ..... м., дължина ..... м., широчина ..... м.

7.Направа на технологични просеки .....бр.
допустимо разстояние между тях .....м., дължина .....м., широчина ..... м.

8.Изграждане на стари нови временни складове (бр., площ в ха)
Брой складове ...4.... бр., площ ...0,01...ха. Изграждането им ще става извън заливните зони на реките и пътно платно на горските пътища.

9.Мерки за опазване на оставащите на корен дървета, подраста, младиняка и почвата.
Дърветата, подлежащи на сеч, ще се повалят в посока, свободна от подраст, младиняк и стоящи дървета.
При извоза оставащите на корен дървета ще се опазват от нараняване.

10.Начини за почистване на сечището
Едновременно със сечта вършината ще се събира на кубчини.
Няма да се допуска оставяне на остатъци от сечта на разстояние по-малко от 20 м от краищата на пътно платно на пътищата от РПМ, на горските пътища, и на разстояние, не по-малко от 5 м от краищата останалите автомобилни пътища, както и да не попадат във водните течения.

11.Други указания:
Извозената на временните складове дървесина ще се окачествява, кубира, надписва и складира на лонго без да се допира до стоящи дървета. Технологичната такава и дървата за огрев ще се подреждат на фигури. Зареждането с ГСМ ще става само на определените за целта места. Всички горивосмазочни и битови отпадъ ежедневно ще се събират, изнасят извън горските територии и изхвърлят на определените за това места.

12.Всички операции по подготвителните и основните работи ще се извършват съгласно изискванията Правилника за здравословни и безопасни условия на труд в горите и правилата за противопожар безопасност в горите. Обектите се оборудват с противопожарни средства съгласно Наредба № 8 от 11.05.2012 г

ЗАПОЗНАТ с технологичния план: ...../попълва се след издаването на позволителното за сеч/
Лицето по чл. 108, ал. 2 от ЗГ, на което е издадено позволително за сеч № .....
.....

Изготовил: Якуб Дерменджиев
31.05.2022г.
/име, фамилия,/ подпис
дата 31.03.22г.
№ и дата на удостоверението за упражняване на лесовъдска практика: 10213 22-01-2014г.

Одобрил: [illegible]
инж. [illegible] – зам.директор
/име, фамилия,/ подпис
дата: 28.10.22 г.,
№ и дата на удостоверението за упражняване на лесовъдска практика: 9615/25.07.2013г.

Образец по чл. 53, ал. 6 от НСГ

ТЕХНОЛОГИЧЕН ПЛАН № ....

За добив на дървесина от отдел 310 подотдел в
На ТП ДГС АЛАБАК /попълва се само за държавни гори/
Община Велинград; Землище Пашови;
имот с (кадастрален идентификатор/КВС) №....., /попълва се само за недържавни гори/
I. Схема за добива на дървесина от насаждението

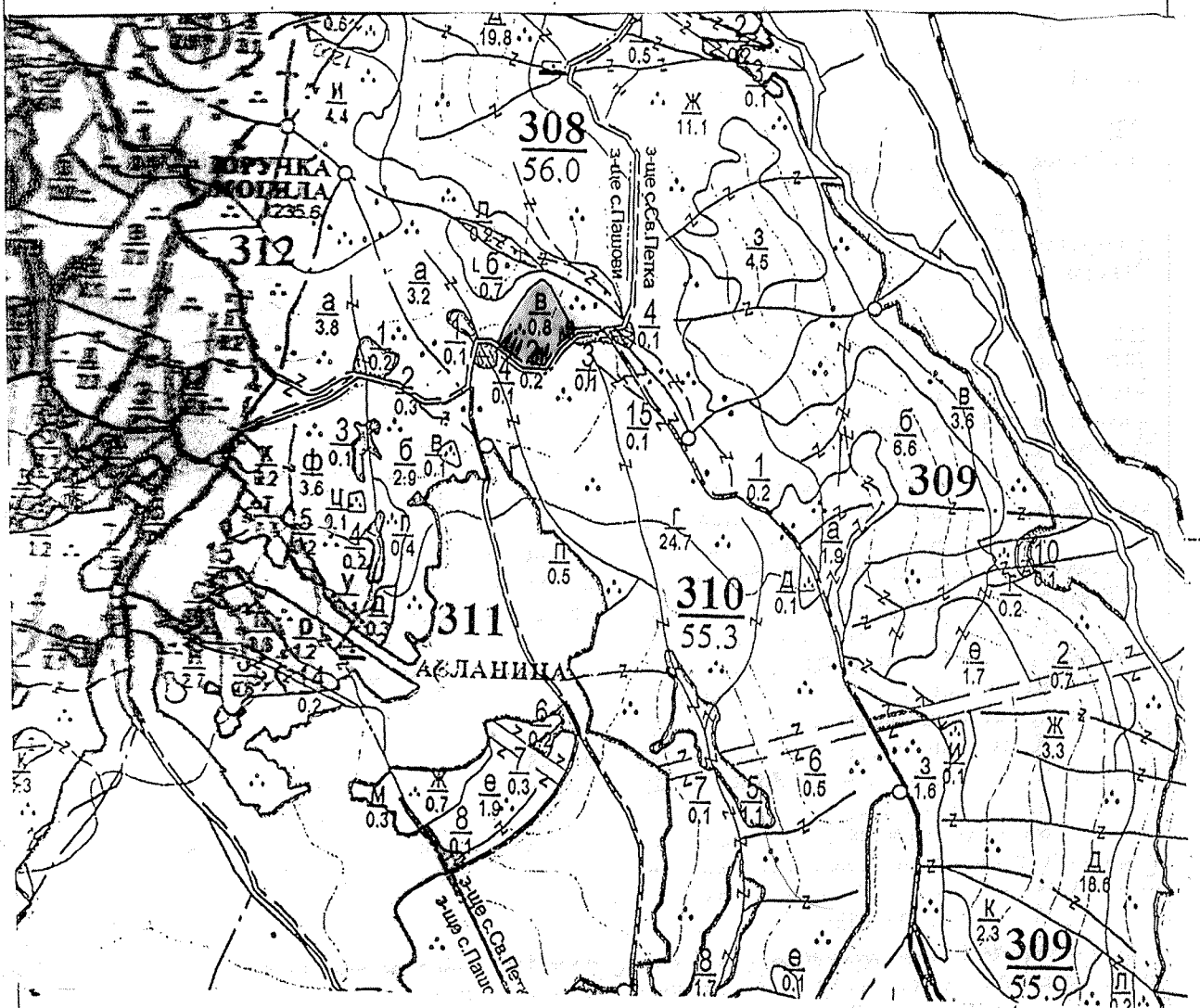

Легенда:

- проектирани коларски вр. извозни пътища
- съществуващи извозни пътища
- съществуващ автомобилен път
- технологична просека
- насаждение
- място за отпадъци
- проектирани тракторни вр. извозни пътища
- временен склад Юручка Могила
- трасе на въжена линия
- проектиран автомобилен път
- немаркирана част
- място за смяна на ГСМ